



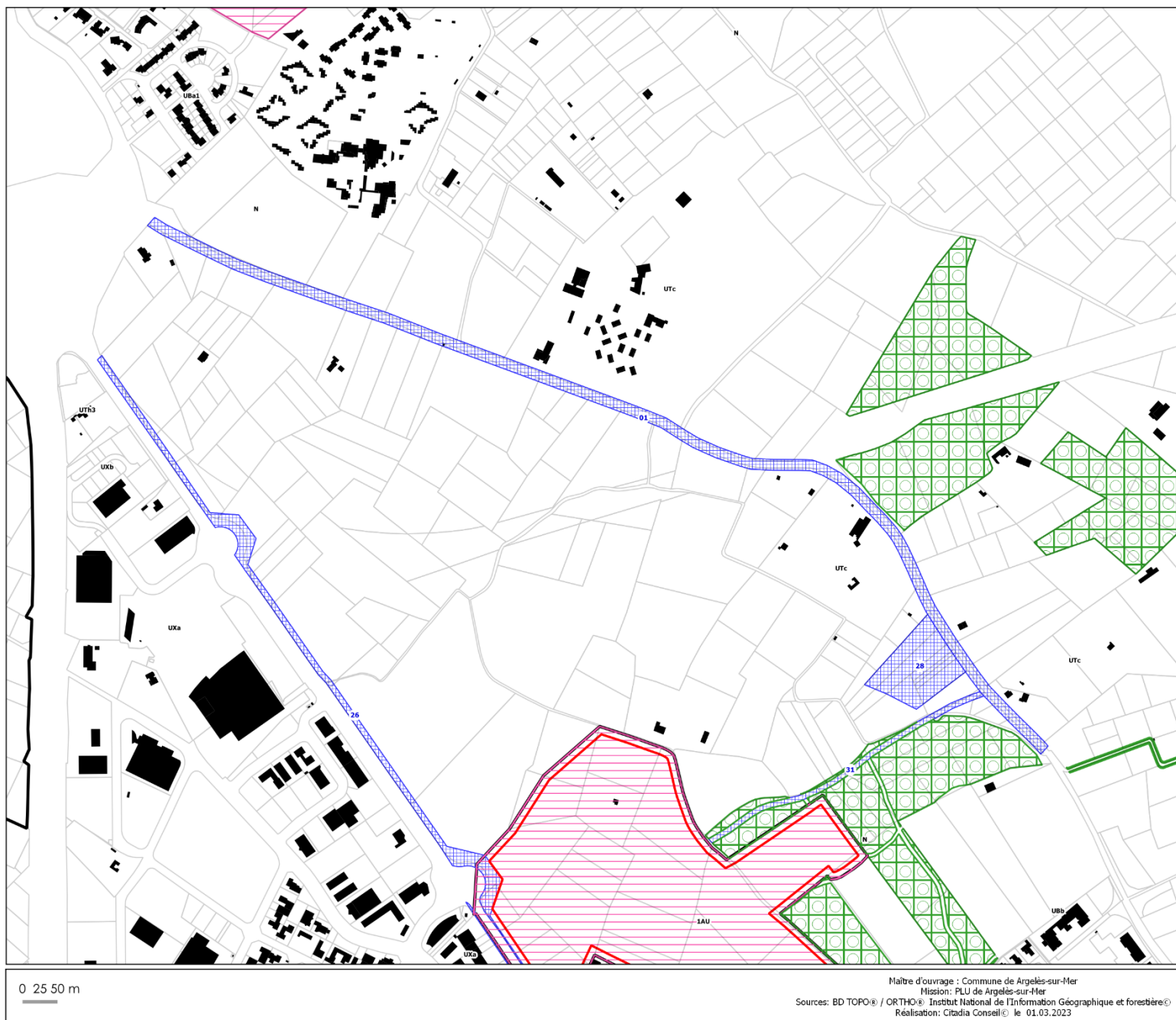
ATLAS DES EMPLACEMENTS RESERVES

PLU D'ARGELES SUR MER

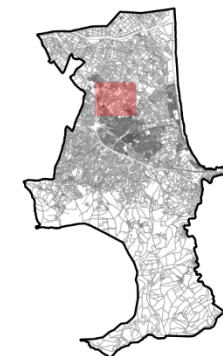


Libellé	Bénéficiaire
ER 1 : Elargissement à 15,5m du chemin Neguebous	Commune
ER 2 : Elargissement à 15,5m de la route de la Retirade du giratoire de Pujols à la RD 81	Commune
ER 3 : Projet d'aménagement paysager du secteur de la Tour de Pujols	Commune
ER 4 : Elargissement de la voie à 8,00m y compris trottoirs entre le lotissements " Els Granoters" et "La Chenaie"	Commune
ER 5 : Crétion de voirie de 6m de large de la rue d'Alembert à la rue Marcellin Albert au faubourg de l'Arpe (Poste)	Commune
ER 6 : Elargissement de l'agouille du Marasquer à 4 m entre la rue A. Rimbaud et le stade du Marasquer	Commune
ER 7 : Elargissement d'une agouille (8 m.)	Commune
ER 8 : Création d'un carrefour entre le chemin du Roua et la RD 2	Commune
ER 9 : Equipement public à vocation de Parc	Commune
ER 10 : Création d'un bassin de rétention	Commune
ER 11 : Création d'un chemin piétonnier en rive gauche de l'agouille d'En Sallère depuis le lotissement Monts y Marà et jusqu'à la massane	Commune
ER 12 : Requalibrage de l'agouille d'En Sallère du pont de la RD 2114 et le chemin de Charlemagne	Commune
ER 13 : Elargissement à 8,00 m de la voirie d'accès au C.T.M.	Commune
ER 14 : Création d'une voirie entre les jardins du Soleil I et II	Commune
ER 15 : Création d'une maison sociale de Proximité	Commune
ER 16 : Elargissement de la rivière de l'Abat du pont SNCF jusqu'à la Massane	Commune
ER 17 : Elargissement du Priou de la voie SNCF jusqu'au Port	Commune
ER 18 : Création de voirie en prolongement de la Résidence du Collège	Commune
ER 19 : Protection de la chapelle Sainte Eugénie	Commune
ER 20 : Projet d'élargissement de voirie à Taxo depuis la voie de désenclavement de la RN 114 jusqu'au lotissement "Hameau de TAXO" => 62 a : 8 m	Commune
ER 21 : Projet d'élargissement du chemin du Roua à 10 m	Commune
ER 22 : Mise en voie express de la RN 114 - voie de substitution	Commune
ER 23 : Création d'une voirie et stationnement	Commune
ER 24 : Maintien et protection d'un espace vert	Commune

Libellé	Bénéficiaire
ER 26 : Elargissement de la RD 114 pour la requalification de l'entrée nord et la prise en compte des déplacements doux	Commune
ER 27 : Aménagement d'une aire de stationnement pour les navettes liées à la desserte du lycée	Commune
ER 28 : Ouvrages hydrauliques Neguebous	Commune
ER 29 : Ouvrages hydrauliques Teuleurie	Commune
ER 30a : Création Voie Verte Pyrénées Méditerranée	Conseil départemental des Pyrénées Orientales
ER 30b : Création Voie Verte Pyrénées Méditerranée	Conseil départemental des Pyrénées Orientales
ER 30c : Création Voie Verte Pyrénées Méditerranée	Conseil départemental des Pyrénées Orientales
ER 31 : Elargissement du Cami Trencat	Commune
ER 32 : Création d'un chemin piéton de 8,00 m au nord du camping Roussillonnais à prolonger au chemin de la Marende	Commune
ER 33 : Création d'un carrefour giratoire sur la RD 81 au lieu-dit " La Marende"	Commune
ER 34 : Création d'une voirie de desserte sur le quartier de Mas Roca	Commune
ER 35 : Création d'une voirie dans le prolongement du boulevard des Albères, entre "Plein Sud" et "Les Calanques"	Commune
ER 36 : Requalibrage de la rivière "La Massane" de la rue du 14 juillet jusqu'à l'avenue Molière	Commune
ER 37: Elargissement de voie	Commune
ER 38 : Protection de la chapelle de TAXO	Commune
ER 39 : Création d'une voirie de desserte pour relier la D2E à la rue "Rivière de l'Abat"	Commune
ER 40 : Aménagement d'un carrefour sécurisé sur la route départementale D2E	Commune
ER 41 : Création d'une voie de desserte sur le quartier de la Teulerie	Commune
ER 42 : Création d'une voie de desserte reliant le chemin de Valbonne à la route de Collioure	Commune
ER 43 : Elargissement du chemin de Valbonne	Commune
ER 44 : Aménagement paysager, sentier pédestre, espace vert et stationnement non revêtu	Commune
ER 45 : Emplacement réservé / Mixité sociale au titre de l'article L.151-41 4° (Programme de logement : 100% de logements à caractère social)	Commune
ER 46: Construction d'un foyer de jeunes travailleurs	Commune



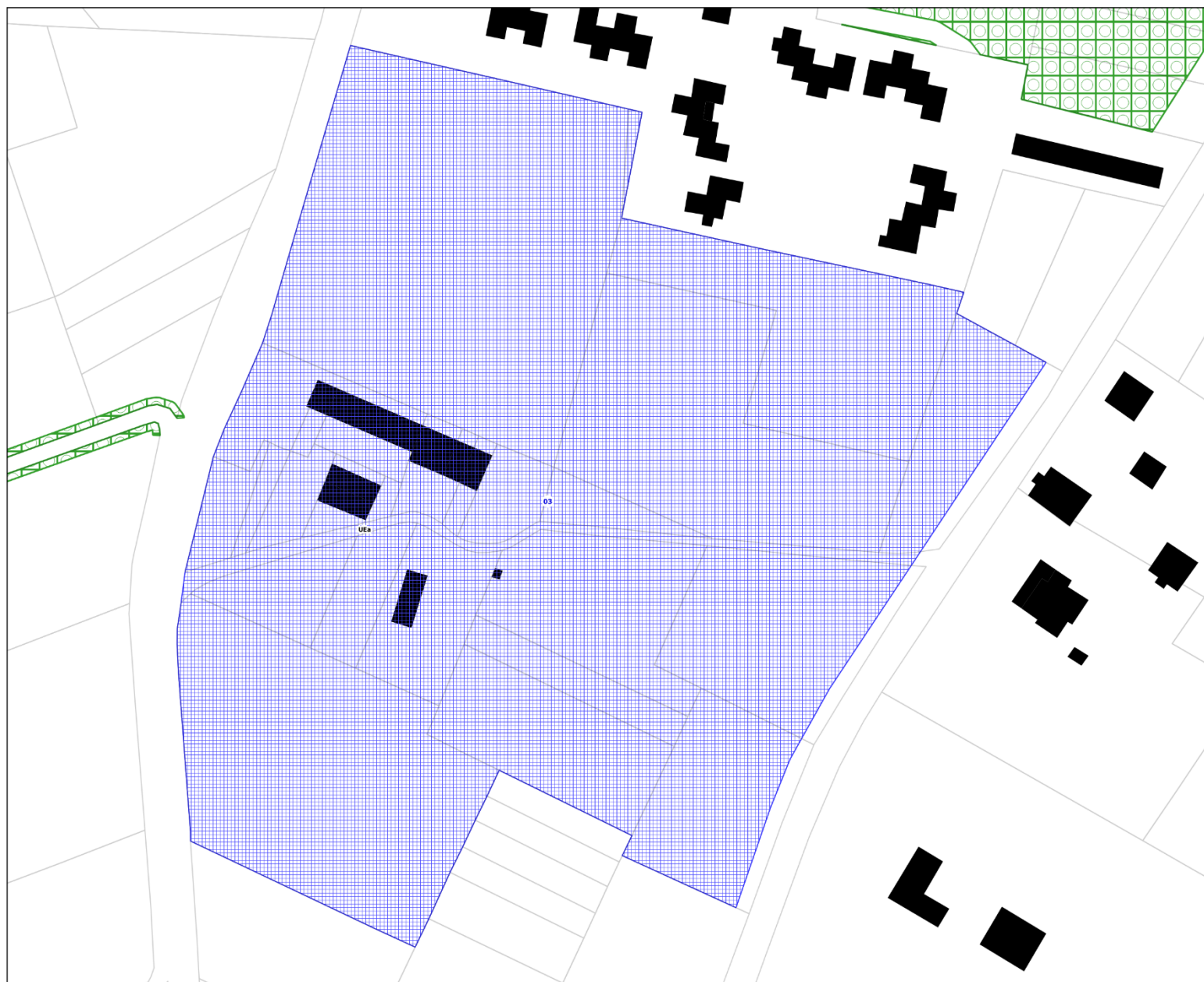
ER 01



**LOCALISATION DES
EMPLACEMENTS RESERVES**

ER 1 : Elargissement à 15,5m du
chemin Neguebous

Surface: 2.4 Ha.



0 25 50 m

Maître d'ouvrage : Commune de Argelès-sur-Mer
Mission: PLU de Argelès-sur-Mer
Sources: BD TOPO® / ORTHO® Institut National de l'Information Géographique et forestière®
Réalisation: Cladia Conseil® le 01.03.2023

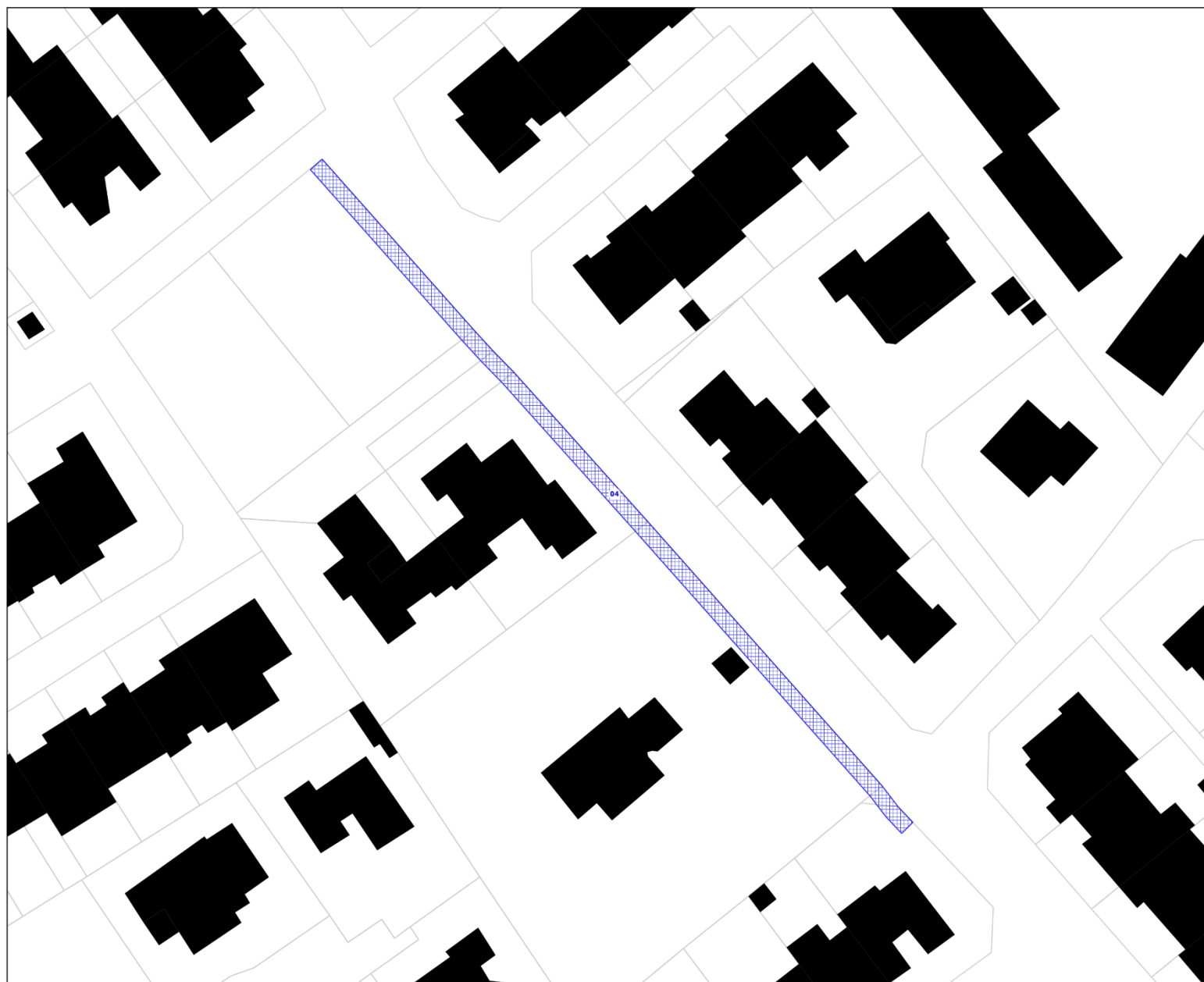
ER 03



LOCALISATION DES EMPLACEMENTS RESERVES

ER 3 : Projet d'aménagement paysager
du secteur de la Tour de Pujols

Surface: 3.73 Ha.



0 25 50 m

Maître d'ouvrage : Commune de Argelès-sur-Mer
Mission : PLU de Argelès-sur-Mer
Sources : BD TOPO® / ORTHO® Institut National de l'Information Géographique et forestière®
Réalisation : Cladia Conseil® le 01.03.2023

ER 04



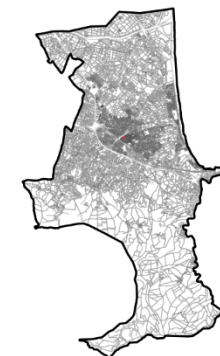
**LOCALISATION DES
EMPLACEMENTS RESERVES**

ER 4 : Elargissement de la voie à 8,00m
y compris trottoirs entre le lotissements
" Els Granoters" et "La Chenaie"

Surface: 0.03 Ha.



ER 05



**LOCALISATION DES
EMPLACEMENTS RESERVES**

ER 5 : Crétion de voirie de 6m de large
de la rue d'Alembert à la rue Marcellin
Albert au faubourg de l'Arpe (Poste)

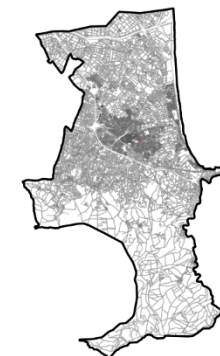
Surface: 0.09 Ha.

0 25 50 m

Maître d'ouvrage : Commune de Argelès-sur-Mer
Mission: PLU de Argelès-sur-Mer
Sources: BD TOPO® / ORTHO® Institut National de l'Information Géographique et forestière®
Réalisation: Cladia Conseil® le 01.03.2023



ER 06



**LOCALISATION DES
EMPLACEMENTS RESERVES**

ER 6 : Elargissement de l'agouille du
Marasquer à 4 m entre la rue A.
Rimbaud et le stade du Marasquer

Surface: 0.05 Ha.

0 25 50 m

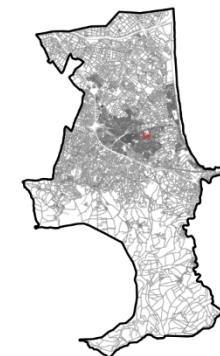
Maître d'ouvrage : Commune de Argelès-sur-Mer
Mission: PLU de Argelès-sur-Mer
Sources: BD TOPO® / ORTHO® Institut National de l'Information Géographique et forestière®
Réalisation: Cladia Conseil® le 01.03.2023



0 25 50 m

Maître d'ouvrage : Commune de Argelès-sur-Mer
Mission : PLU de Argelès-sur-Mer
Sources : BD TOPO® / ORTHO® Institut National de l'Information Géographique et forestière®
Réalisation : Cladia Conseil® le 01.03.2023

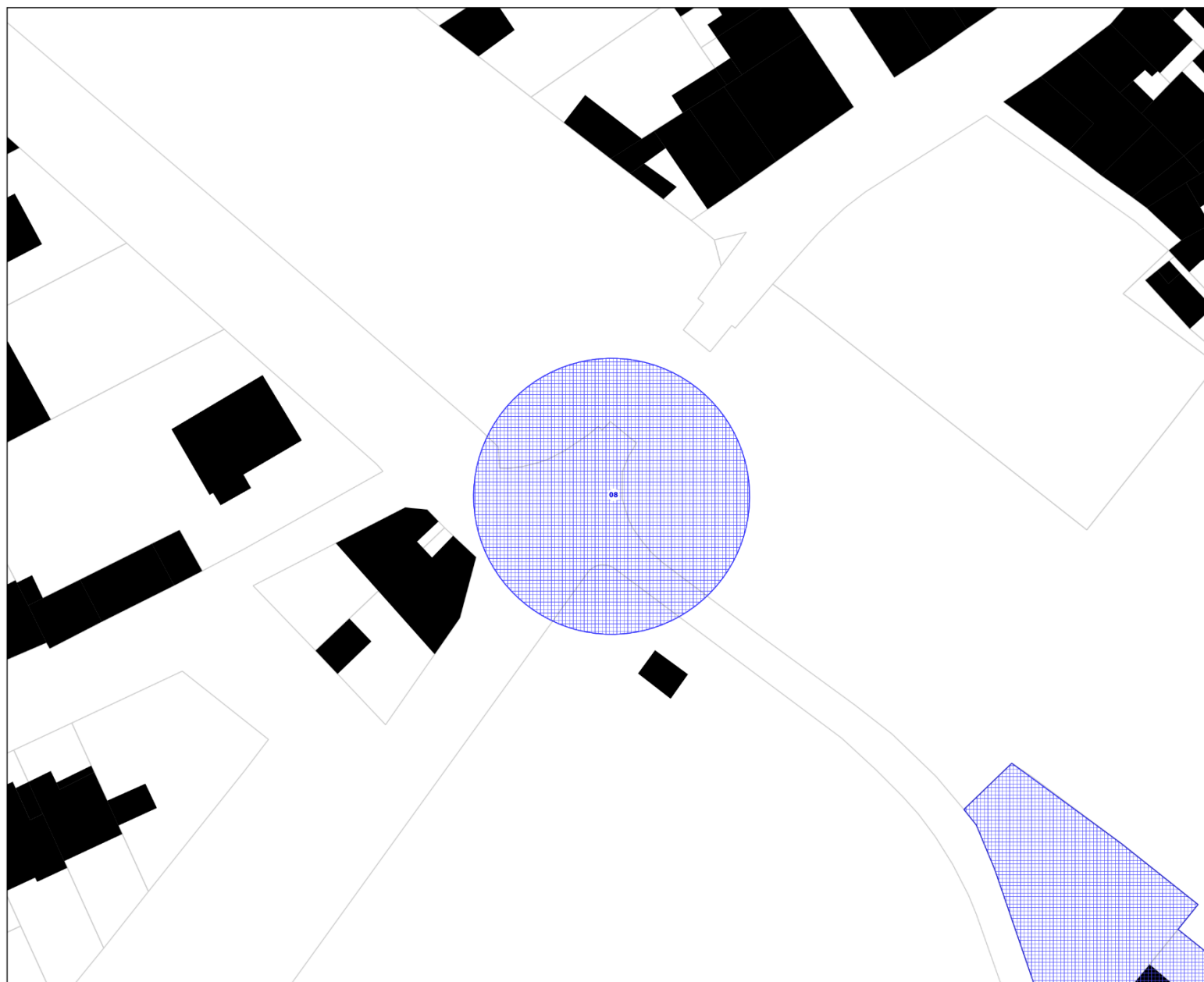
ER 07



**LOCALISATION DES
EMPLACEMENTS RESERVES**

ER 7 : Elargissement d'une agouille (8 m.)

Surface: 0.21 Ha.



0 25 50 m

Maître d'ouvrage : Commune de Argelès-sur-Mer
Mission: PLU de Argelès-sur-Mer
Sources: BD TOPO® / ORTHO® Institut National de l'Information Géographique et forestière®
Réalisation: Cladia Conseil® le 01.03.2023

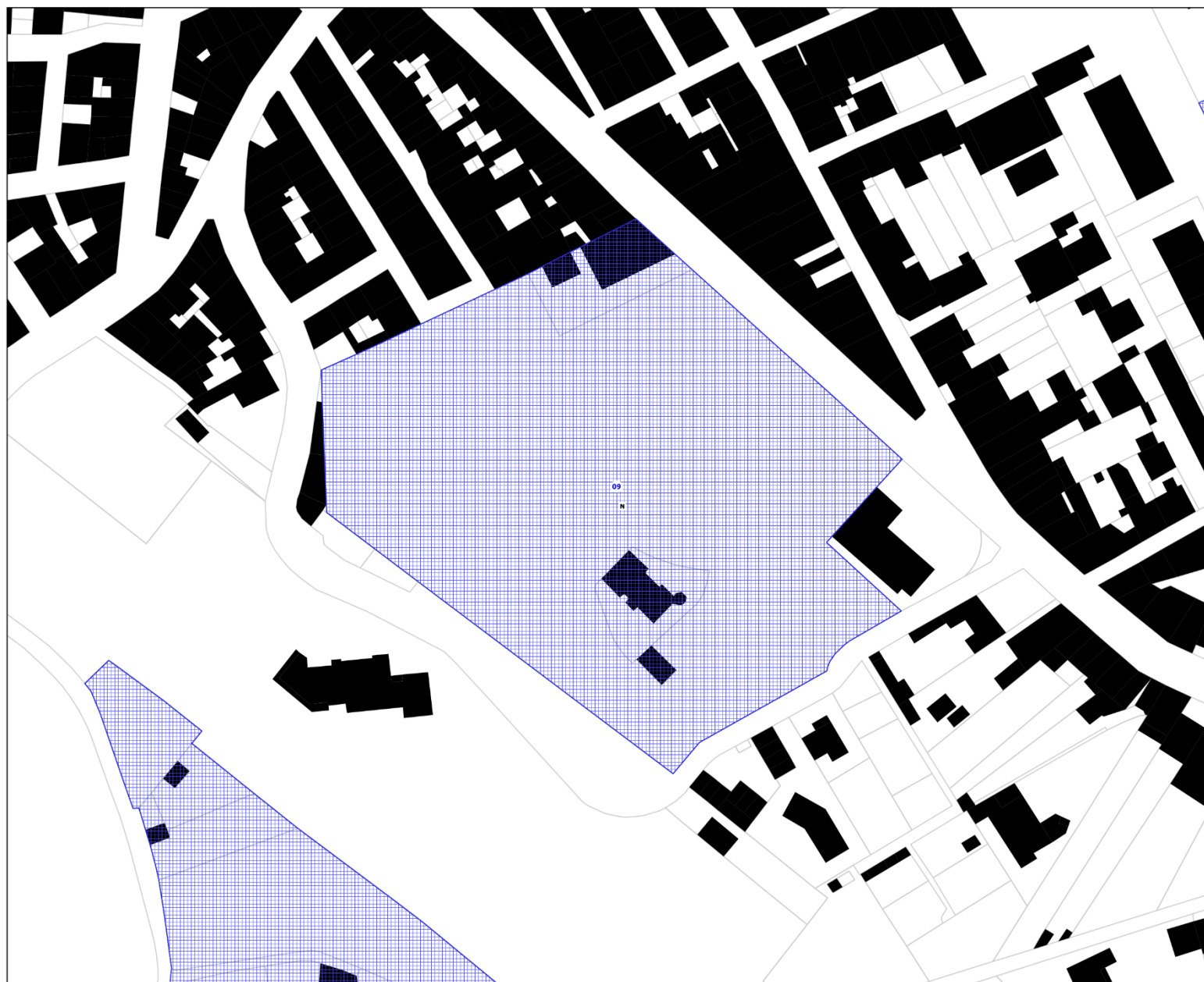
ER 08



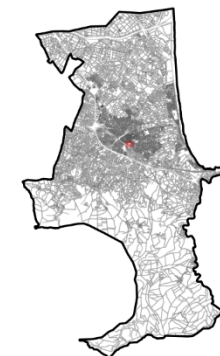
**LOCALISATION DES
EMPLACEMENTS RESERVES**

ER 8 : Création d'un carrefour entre le
chemin du Roua et la RD 2

Surface: 0.12 Ha.



ER 09



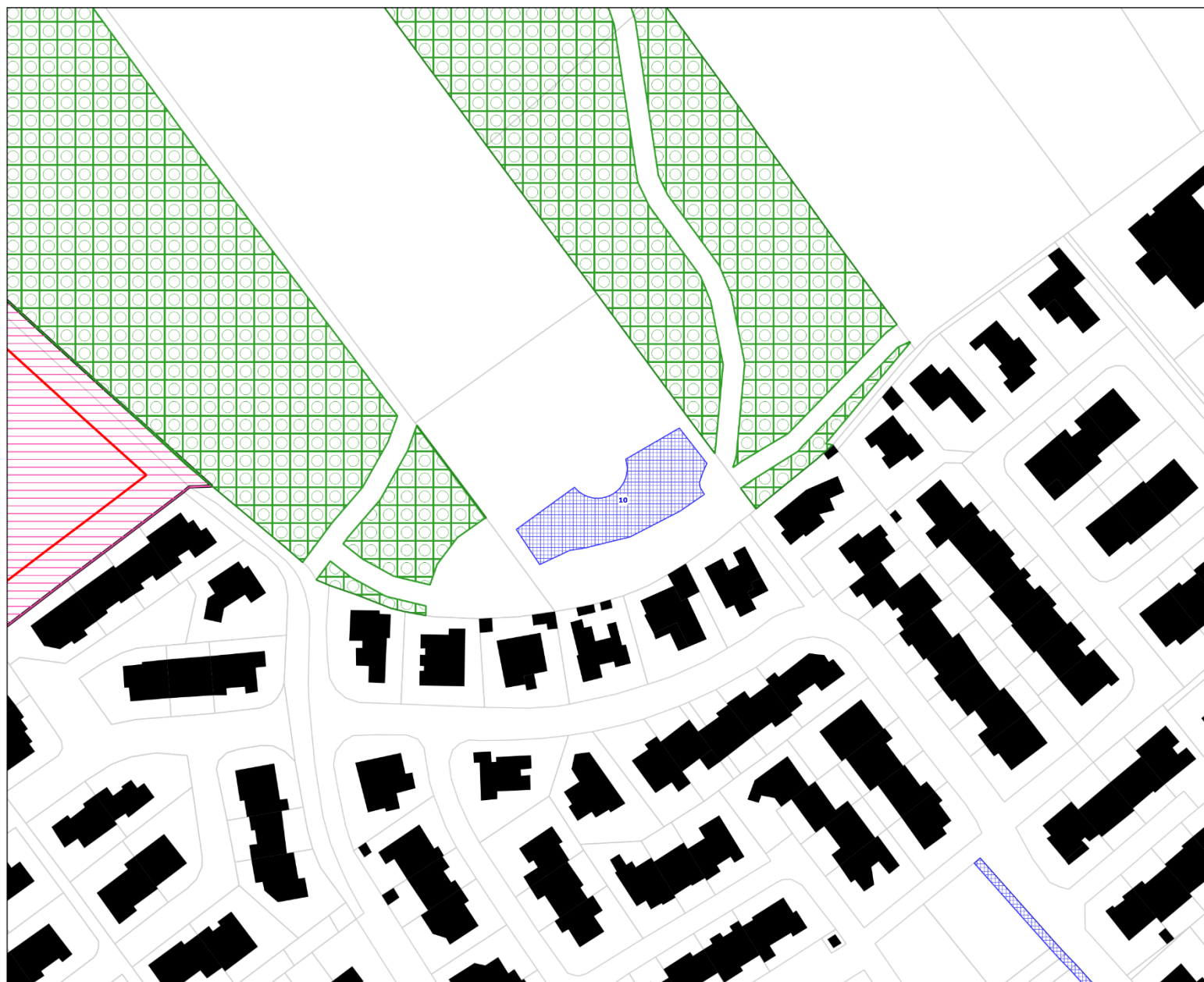
**LOCALISATION DES
EMPLACEMENTS RESERVES**

ER 9 : Equipement public à vocation de
Parc

Surface: 1.51 Ha.

0 25 50 m

Maître d'ouvrage : Commune de Argelès-sur-Mer
Mission: PLU de Argelès-sur-Mer
Sources: BD TOPO® / ORTHO® Institut National de l'Information Géographique et forestière®
Réalisation: Citadia Conseil® le 01.03.2023



0 25 50 m

Maître d'ouvrage : Commune de Argelès-sur-Mer
Mission: PLU de Argelès-sur-Mer
Sources: BD TOPO® / ORTHO® Institut National de l'Information Géographique et forestière®
Réalisation: Cladia Conseil® le 01.03.2023

ER 10



**LOCALISATION DES
EMPLACEMENTS RESERVES**

ER 10 : Création d'un bassin de
rétention

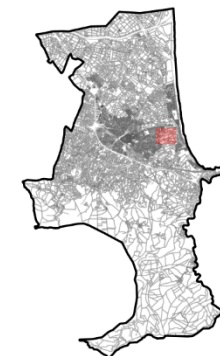
Surface: 0.09 Ha.



0 25 50 m

Maître d'ouvrage : Commune de Argelès-sur-Mer
Mission: PLU de Argelès-sur-Mer
Sources: BD TOPO® / ORTHO® Institut National de l'Information Géographique et forestière®
Réalisation: Cladia Conseil® le 01.03.2023

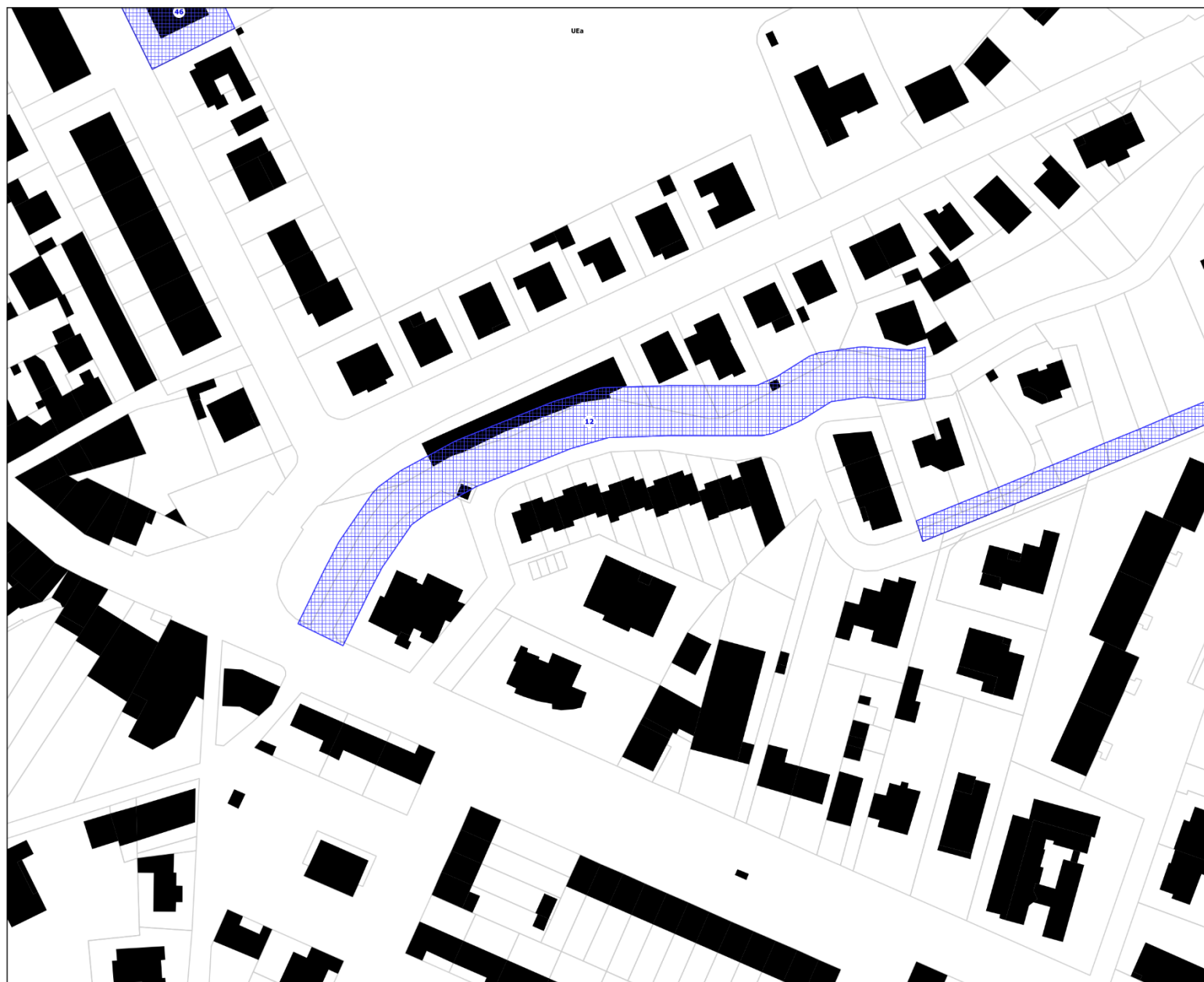
ER 11



LOCALISATION DES EMPLACEMENTS RESERVES

ER 11 : Création d'un chemin piétonnier
en rive gauche de l'agouille d'En Sallère
depuis le lotissement Monts y Marà et
jusqu'à la massane

Surface: 0.45 Ha.



0 25 50 m

Maître d'ouvrage : Commune de Argelès-sur-Mer
Mission: PLU de Argelès-sur-Mer
Sources: BD TOPO® / ORTHO® Institut National de l'Information Géographique et forestière®
Réalisation: Citadia Conseil® le 01.03.2023

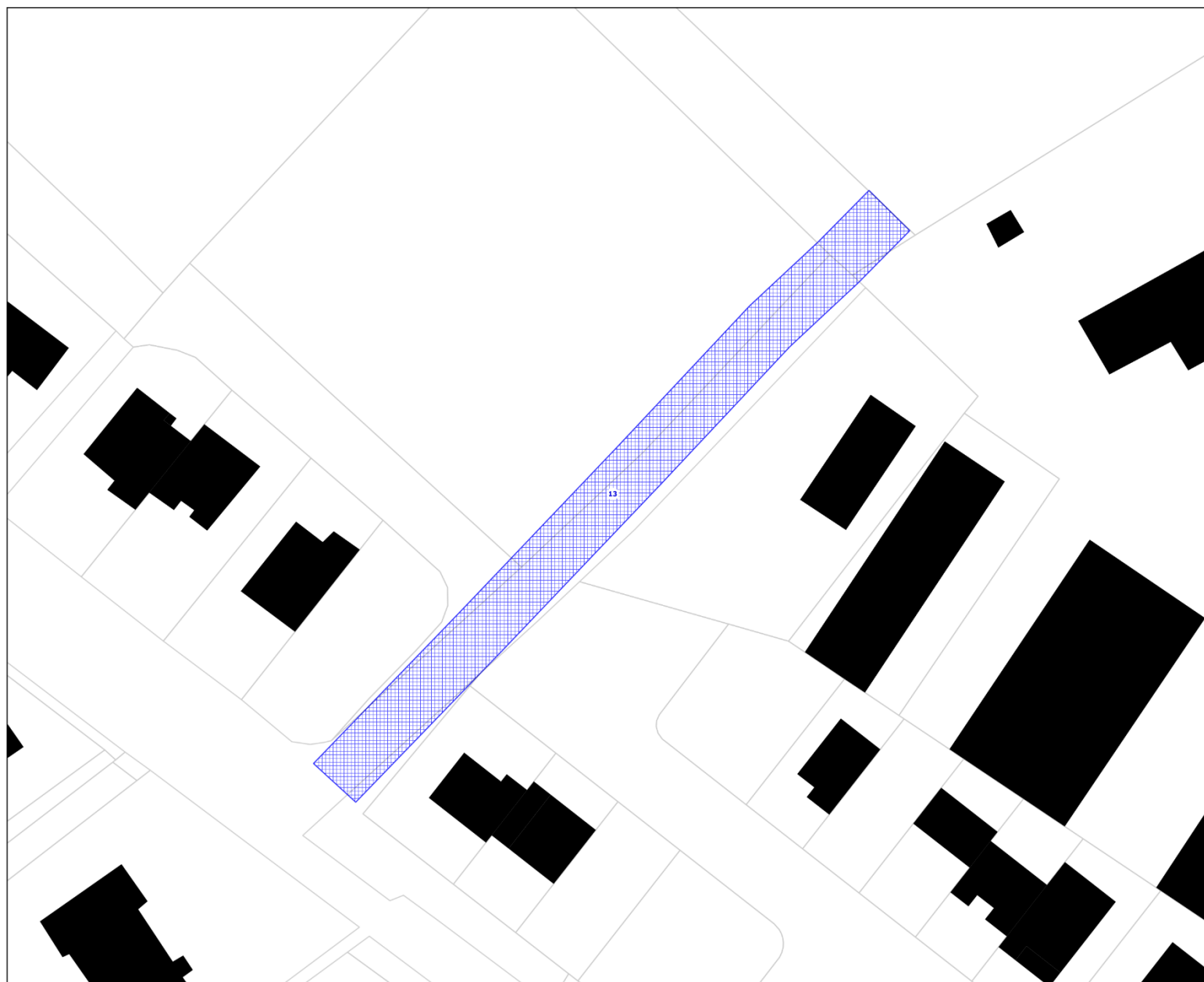
ER 12



**LOCALISATION DES
EMPLACEMENTS RESERVES**

ER 12 : Requalibrage de l'agouille d'En
Sallère du pont de la RD 2114 et le
chemin de Charlemagne

Surface: 0.28 Ha.



ER 13



**LOCALISATION DES
EMPLACEMENTS RESERVES**

ER 13 : Elargissement à 8,00 m de la
voirie d'accès au C.T.M.

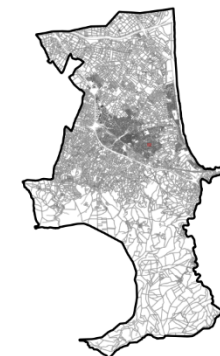
Surface: 0.09 Ha.

0 25 50 m

Maître d'ouvrage : Commune de Argelès-sur-Mer
Mission: PLU de Argelès-sur-Mer
Sources: BD TOPO® / ORTHO® Institut National de l'Information Géographique et forestière®
Réalisation: Cladia Conseil® le 01.03.2023



ER 14



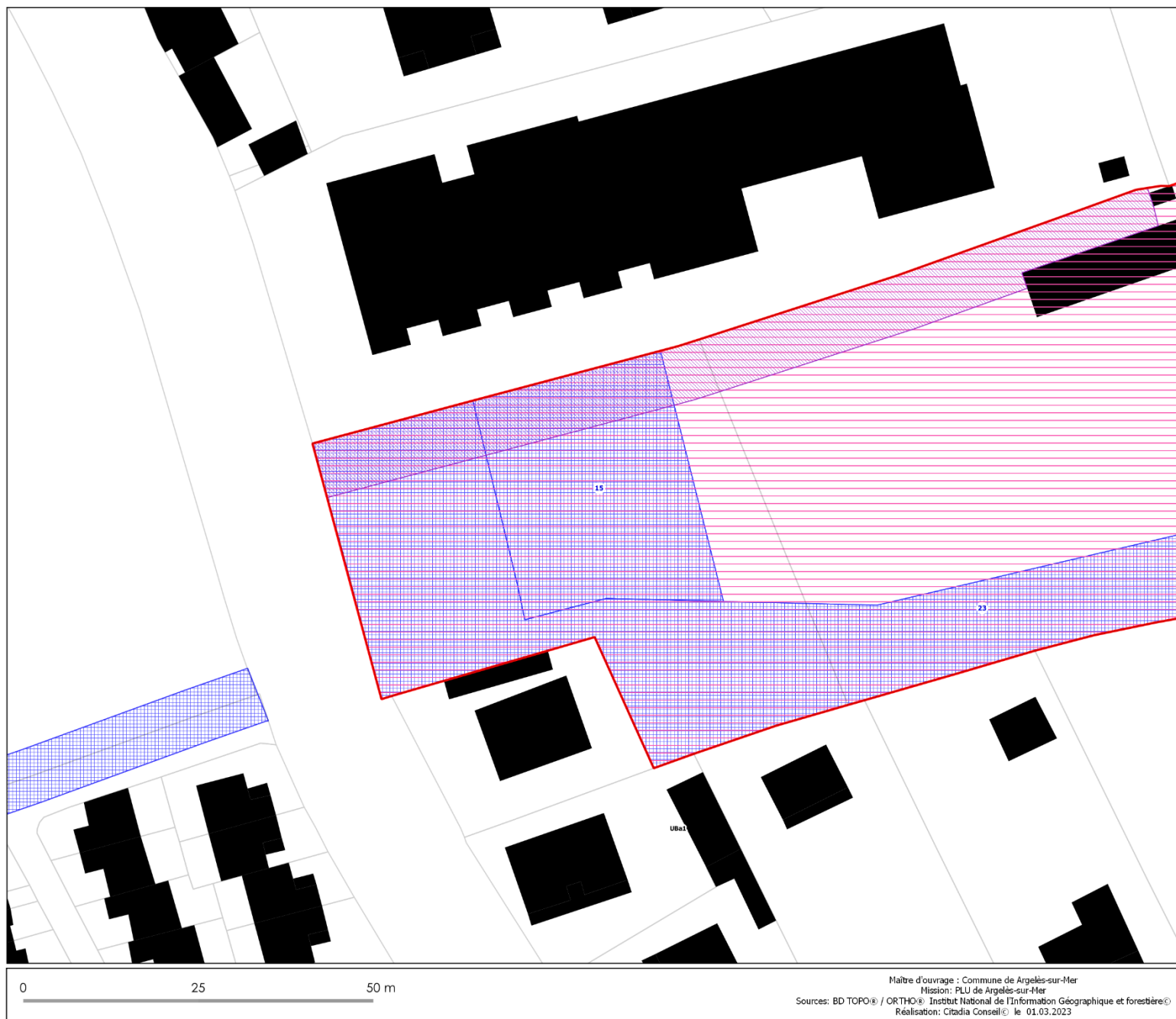
**LOCALISATION DES
EMPLACEMENTS RESERVES**

ER 14 : Création d'une voirie entre les
jardins du Soleil I et II

Surface: 0.03 Ha.

0 25 50 m

Maître d'ouvrage : Commune de Argelès-sur-Mer
Mission: PLU de Argelès-sur-Mer
Sources: BD TOPO® / ORTHO® Institut National de l'Information Géographique et forestière®
Réalisation: Cladia Conseil® le 01.03.2023



ER 15

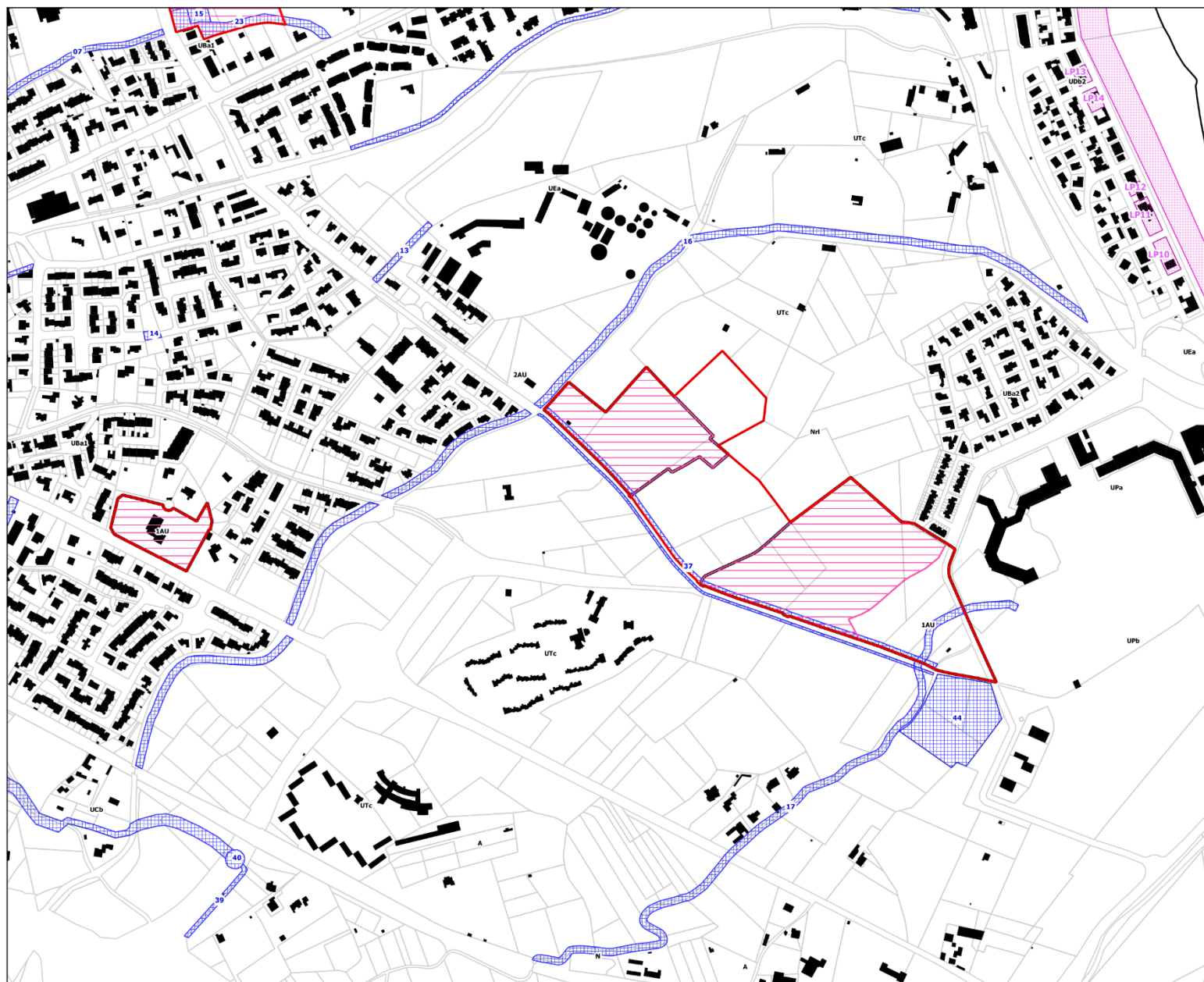


**LOCALISATION DES
EMPLACEMENTS RESERVES**

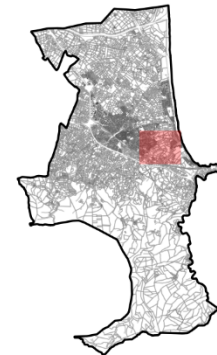
ER 15 : Création d'une maison sociale
de Proximité

Surface: 0.09 Ha.

Maître d'ouvrage : Commune de Argelès-sur-Mer
Mission: PLU de Argelès-sur-Mer
Sources: BD TOPO® / ORTHO® Institut National de l'Information Géographique et forestière®
Réalisation: Cladia Conseil® le 01.03.2023



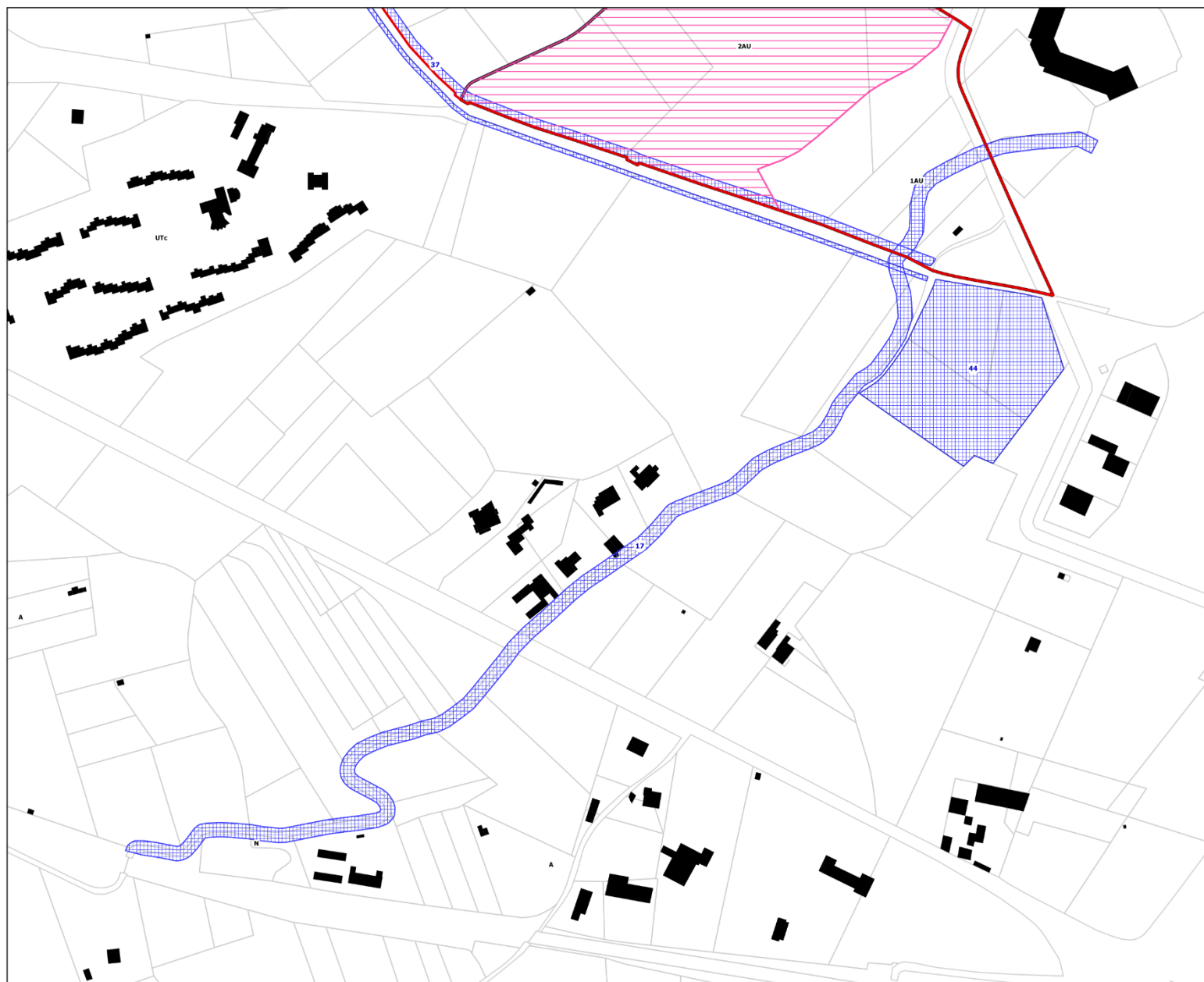
ER 16



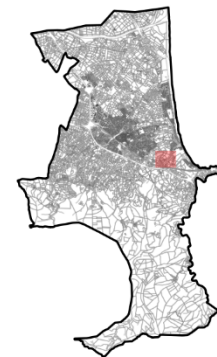
LOCALISATION DES EMPLACEMENTS RESERVES

ER 16 : Elargissement de la rivière de l'Abat du pont SNCF jusqu'à la Massane

Surface: 1.68 Ha.



ER 17



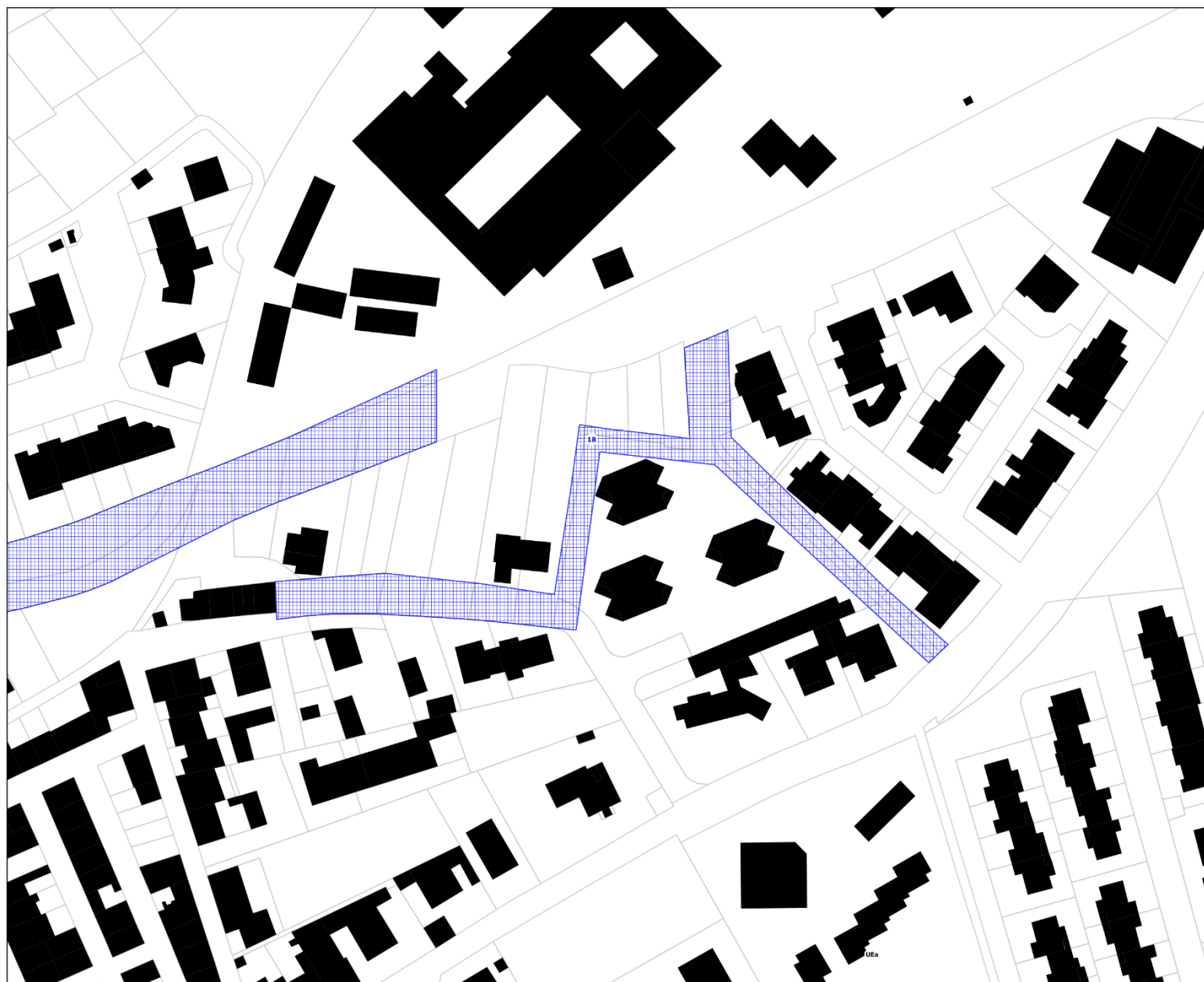
**LOCALISATION DES
EMPLACEMENTS RESERVES**

ER 17 : Elargissement du Priou de la
voie SNCF jusqu'au Port

Surface: 0.98 Ha.

0 25 50 m

Maître d'ouvrage : Commune de Argelès-sur-Mer
Mission: PLU de Argelès-sur-Mer
Sources: BD TOPO® / ORTHO® Institut National de l'Information Géographique et forestière®
Réalisation: Citadia Conseil® le 01.03.2023



0 25 50 m

Maître d'ouvrage : Commune de Argelès-sur-Mer
Mission: PLU de Argelès-sur-Mer
Sources: BD TOPO® / ORTHO® Institut National de l'Information Géographique et forestière®
Réalisation: Cladia Conseil® le 01.03.2023

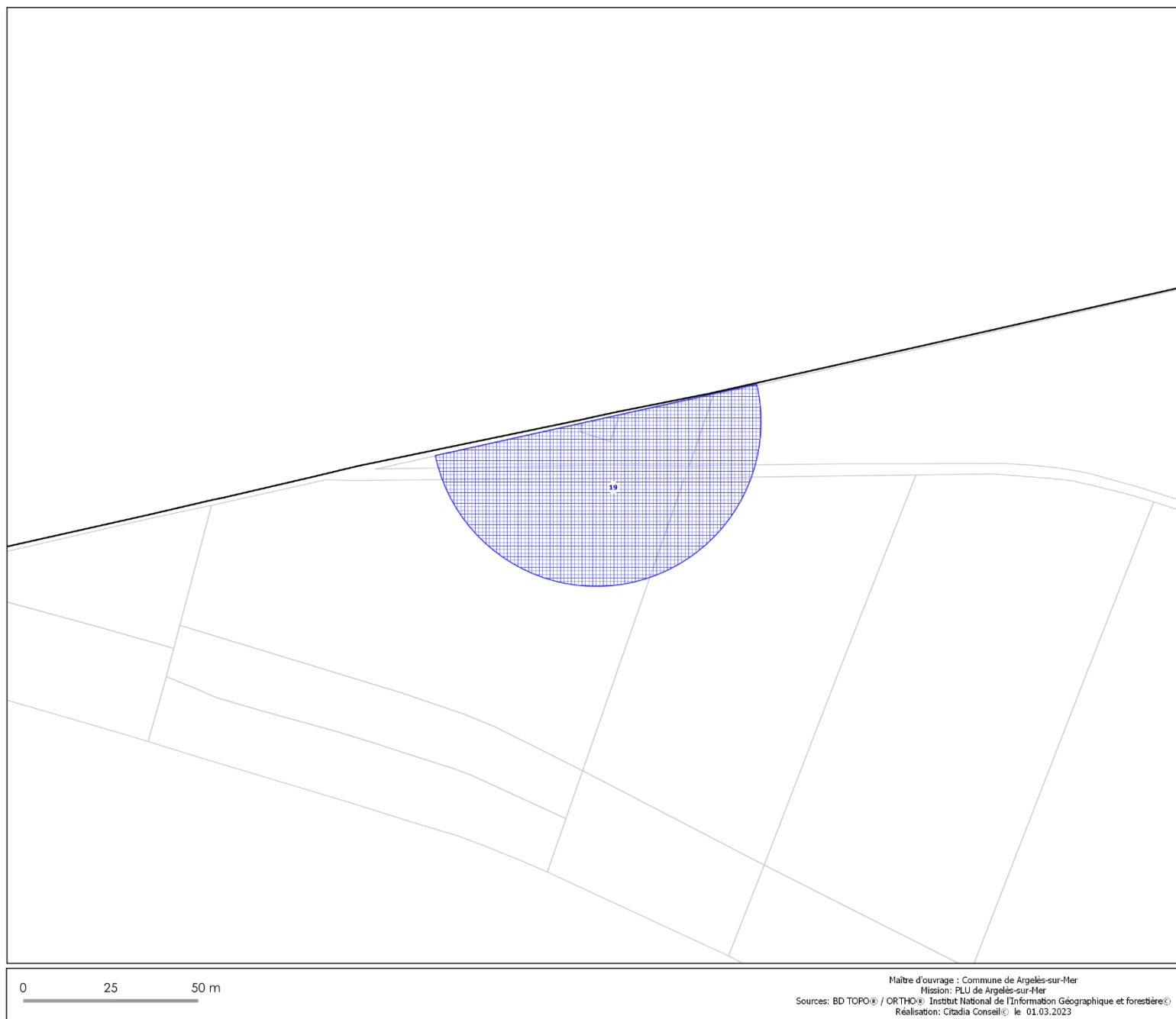
ER 18



**LOCALISATION DES
EMPLACEMENTS RESERVES**

ER 18 : Création de voirie en
prolongement de la Résidence du
Collège

Surface: 0.24 Ha.



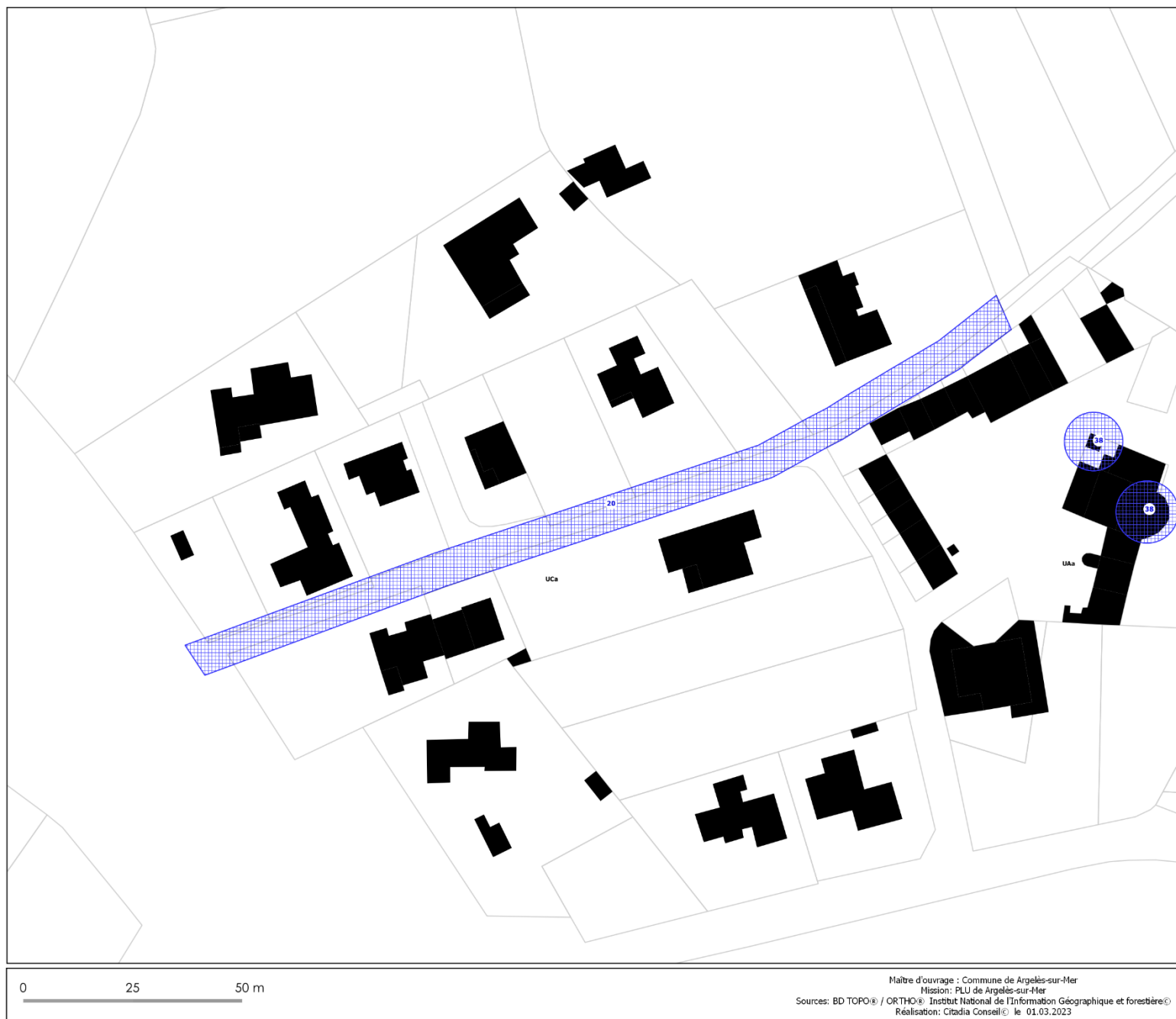
ER 19



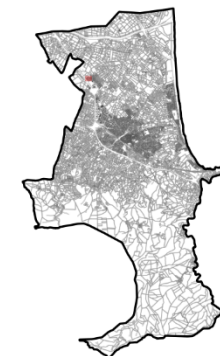
**LOCALISATION DES
EMPLACEMENTS RESERVES**

ER 19 : Protection de la chapelle Sainte
Eugénie

Surface: 0.35 Ha.



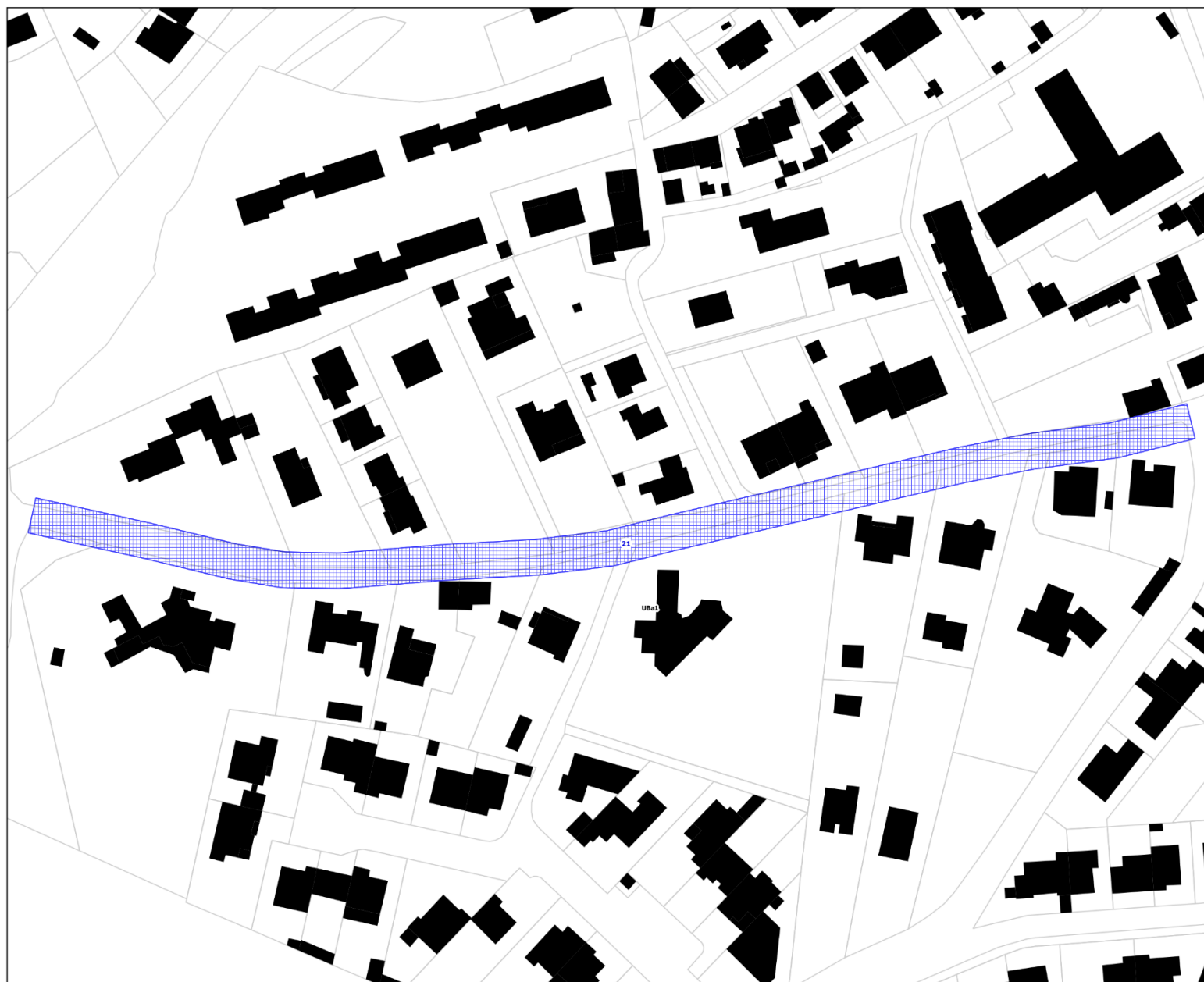
ER 20



**LOCALISATION DES
EMPLACEMENTS RESERVES**

ER 20 : Projet d'élargissement de voirie
à Taxo depuis la voie de
désenclavement de la RN 114 jusqu'au
lotissement "Hameau de TAXO" => 62
a : 8 m

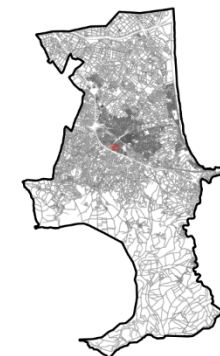
Surface: 0.16 Ha.



0 25 50 m

Maître d'ouvrage : Commune de Argelès-sur-Mer
Mission: PLU de Argelès-sur-Mer
Sources: BD TOPO® / ORTHO® Institut National de l'Information Géographique et forestière®
Réalisation: Cladia Conseil® le 01.03.2023

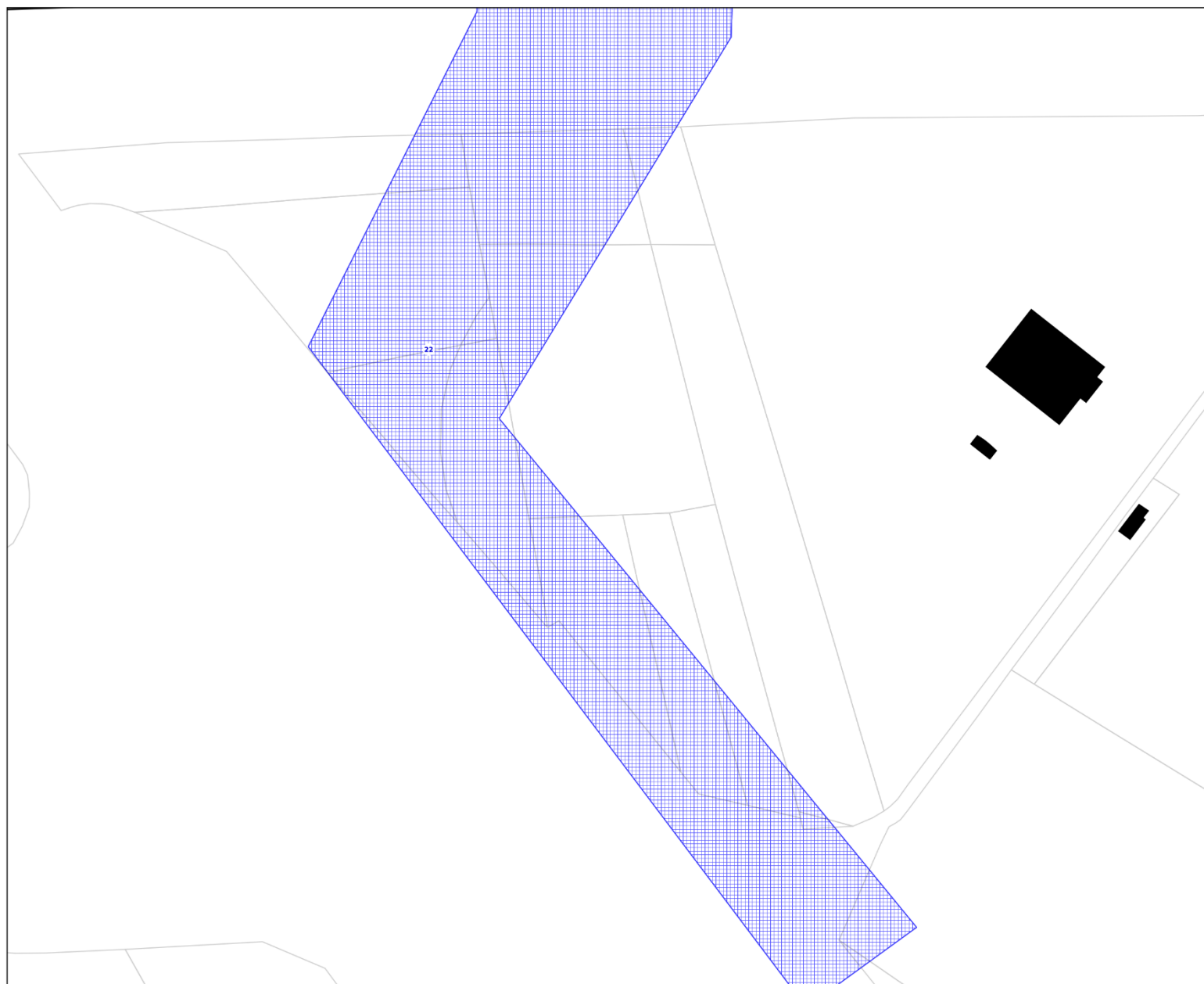
ER 21



LOCALISATION DES EMPLACEMENTS RESERVES

ER 21 : Projet d'élargissement du
chemin du Roua à 10 m

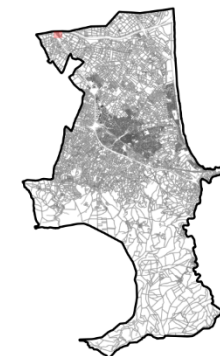
Surface: 0.33 Ha.



0 25 50 m

Maître d'ouvrage : Commune de Argelès-sur-Mer
Mission: PLU de Argelès-sur-Mer
Sources: BD TOPO® / ORTHO® Institut National de l'Information Géographique et forestière®
Réalisation: Cladia Conseil® le 01.03.2023

ER 22



**LOCALISATION DES
EMPLACEMENTS RESERVES**

ER 22 : Mise en voie express de la RN
114 - voie de substitution

Surface: 1.46 Ha.



ER 23




**LOCALISATION DES
EMPLACEMENTS RESERVES**

ER 23 : Création d'une voirie et
stationnement

Surface: 0.33 Ha.

0 25 50 m

Maître d'ouvrage : Commune de Argelès-sur-Mer
Mission: PLU de Argelès-sur-Mer
Sources: BD TOPO® / ORTHO® Institut National de l'Information Géographique et forestière®
Réalisation: Cladia Conseil® le 01.03.2023



ER 24



**LOCALISATION DES
EMPLACEMENTS RESERVES**

ER 24 : Maintien et protection d'un
espace vert

Surface: 0.17 Ha.

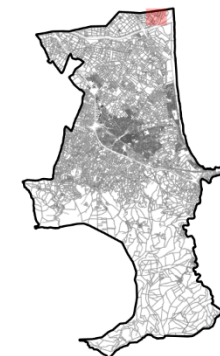
Maître d'ouvrage : Commune de Argelès-sur-Mer
Mission: PLU de Argelès-sur-Mer
Sources: BD TOPO® / ORTHO® Institut National de l'Information Géographique et forestière®
Réalisation: Cladia Conseil® le 01.03.2023



0 25 50 m

Maître d'ouvrage : Commune de Argelès-sur-Mer
Mission: PLU de Argelès-sur-Mer
Sources: BD TOPO® / ORTHO® Institut National de l'Information Géographique et forestière®
Réalisation: Citadia Conseil® le 01.03.2023

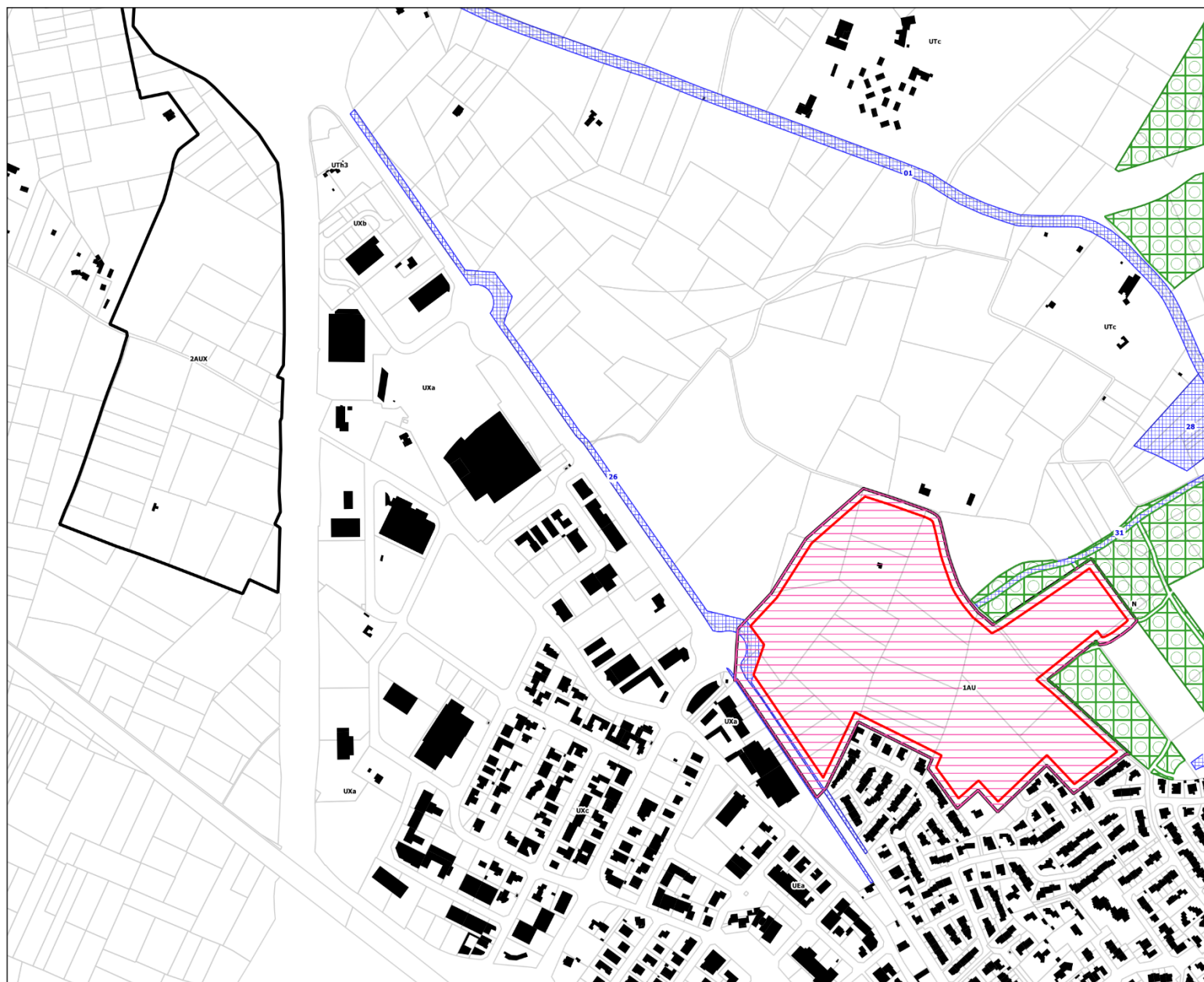
ER 25



LOCALISATION DES EMPLACEMENTS RESERVES

ER 25 : Création d'une piste cyclable
vélottoirale : Nord du Tech

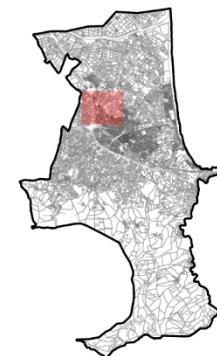
Surface: 0.46 Ha.



0 25 50 m

Maître d'ouvrage : Commune de Argelès-sur-Mer
Mission : PLU de Argelès-sur-Mer
Sources : BD TOPO® / ORTHO® Institut National de l'Information Géographique et forestière®
Réalisation : Cladia Conseil® le 01.03.2023

ER 26



LOCALISATION DES EMPLACEMENTS RESERVES

ER 26 : Elargissement de la RD 114 pour la requalification de l'entrée nord et la prise en compte des déplacements doux

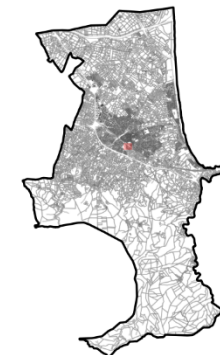
Surface: 1.28 Ha.



0 25 50 m

Maître d'ouvrage : Commune de Argelès-sur-Mer
Mission : PLU de Argelès-sur-Mer
Sources: BD TOPO® / ORTHO® Institut National de l'Information Géographique et forestière®
Réalisation: Cladia Conseil® le 01.03.2023

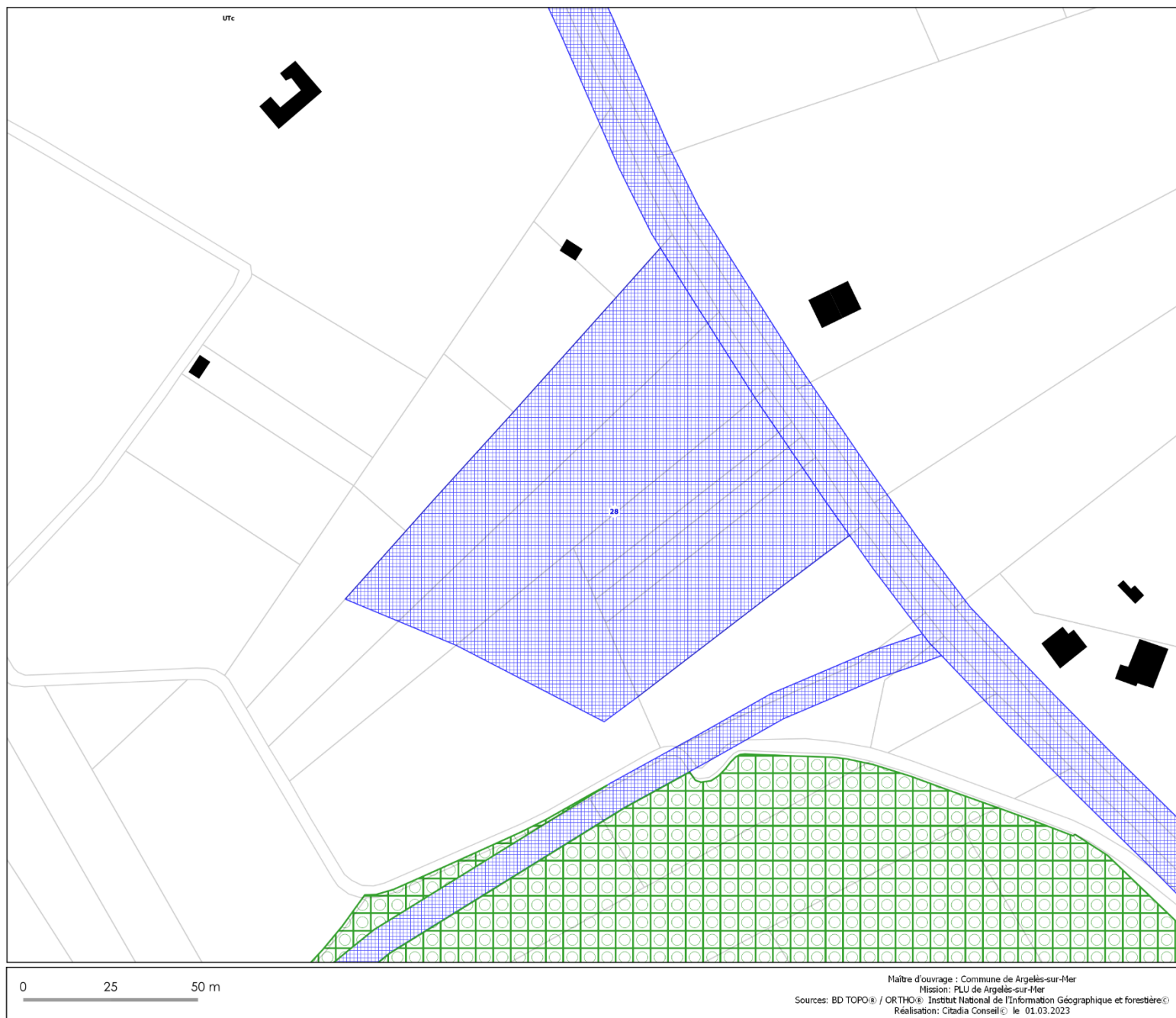
ER 27



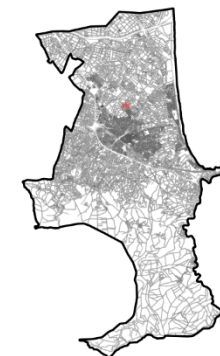
LOCALISATION DES EMPLACEMENTS RESERVES

ER 27 : Aménagement d'une aire de stationnement pour les navettes liées à la desserte du lycée

Surface: 1.3 Ha.



ER 28



**LOCALISATION DES
EMPLACEMENTS RESERVES**

ER 28 : Ouvrages hydrauliques
Neguebous

Surface: 0.95 Ha.



0 25 50 m

Maître d'ouvrage : Commune de Argelès-sur-Mer
Mission : PLU de Argelès-sur-Mer
Sources: BD TOPO® / ORTHO® Institut National de l'Information Géographique et forestière®
Réalisation: Cladia Conseil® le 01.03.2023

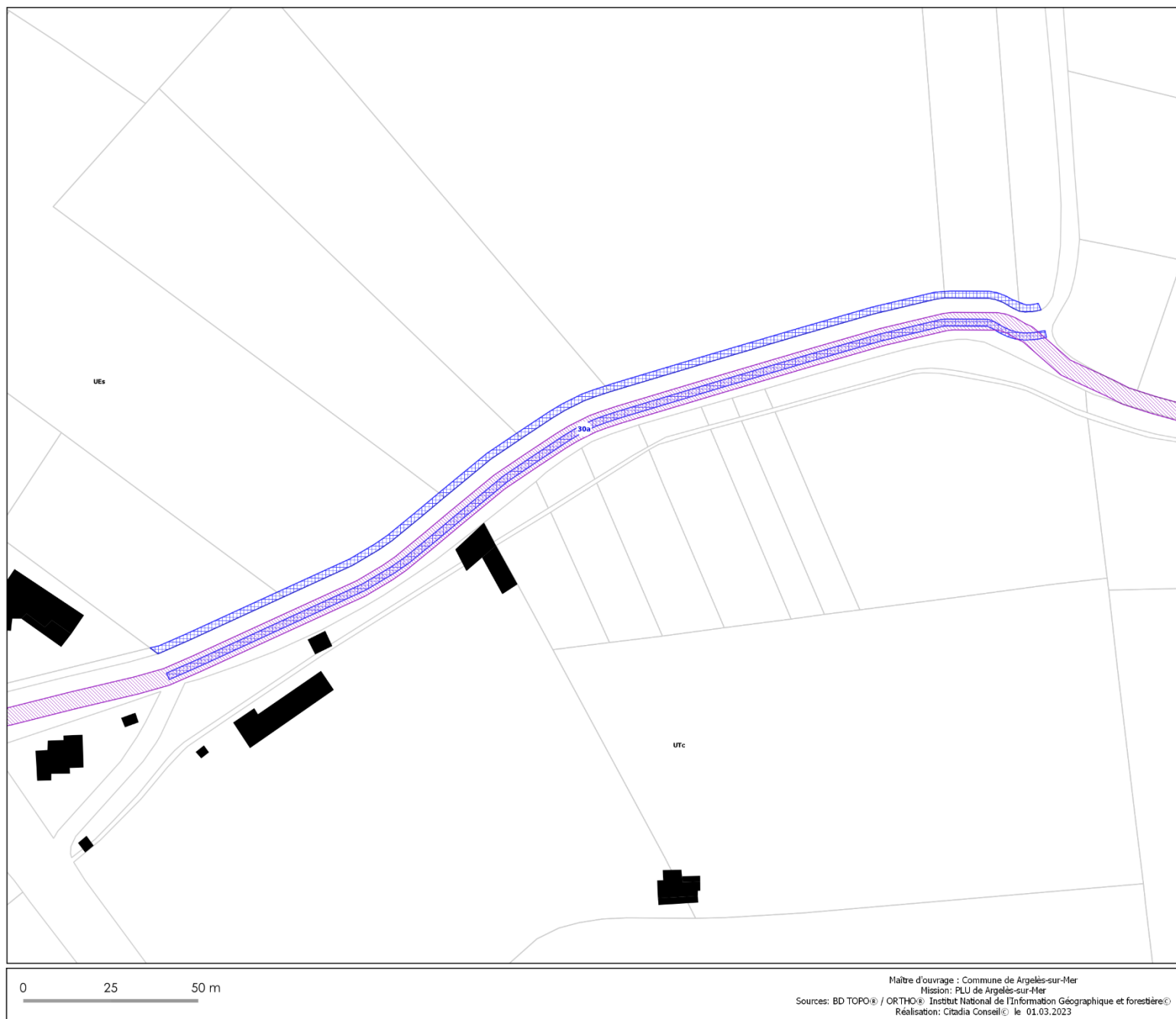
ER 29



**LOCALISATION DES
EMPLACEMENTS RESERVES**

ER 29 : Ouvrages hydrauliques
Teuleurie

Surface: 1.38 Ha.



ER 30a



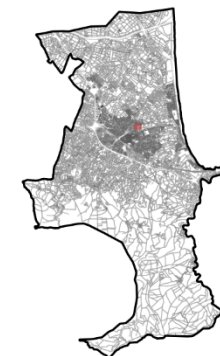
**LOCALISATION DES
EMPLACEMENTS RESERVES**

ER 30a : Création Voie Verte Pyrénées
Méditerranée

Surface: 0.11 Ha.



ER 30b



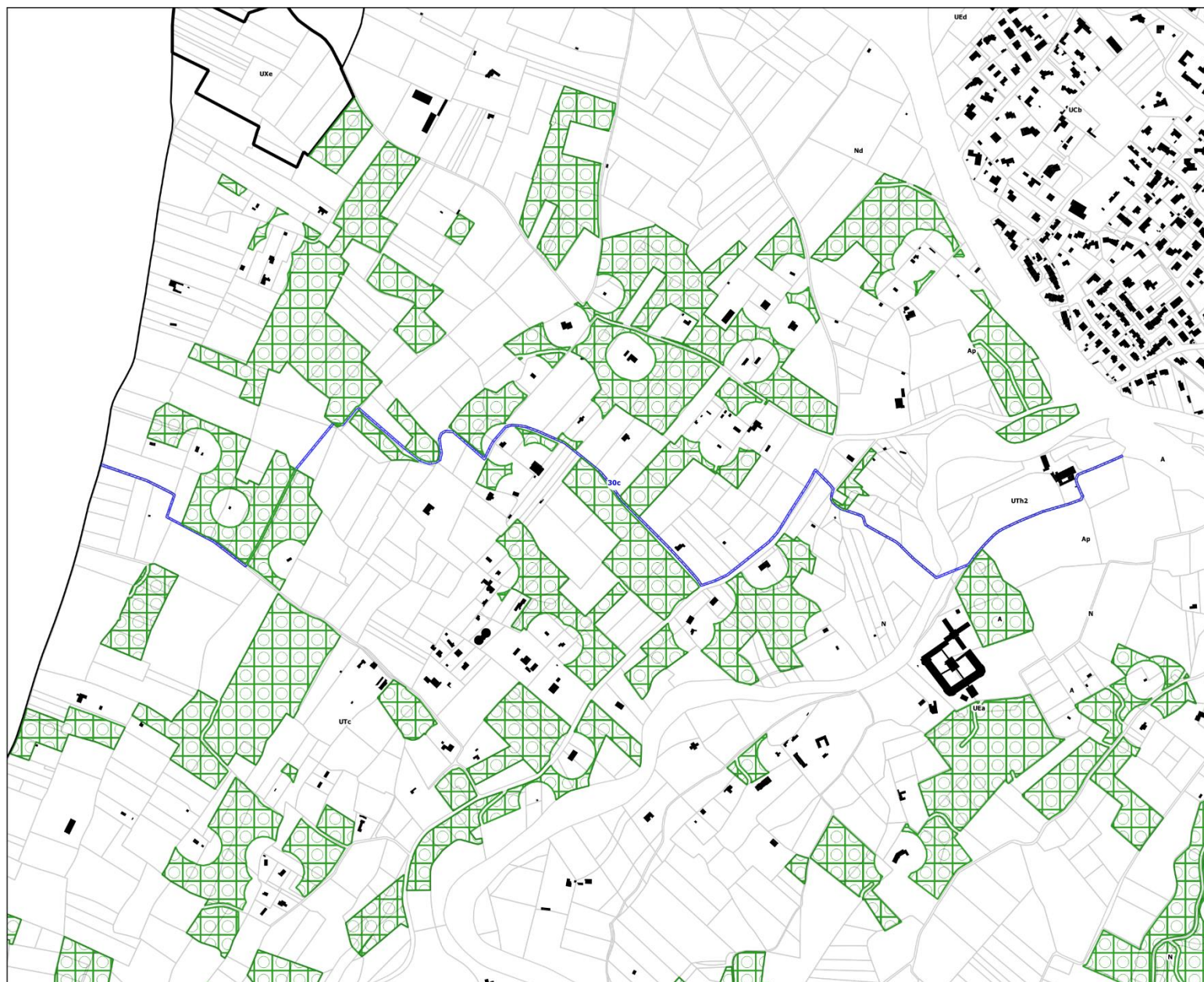
**LOCALISATION DES
EMPLACEMENTS RESERVES**

ER 30b : Création Voie Verte Pyrénées
Méditerranée

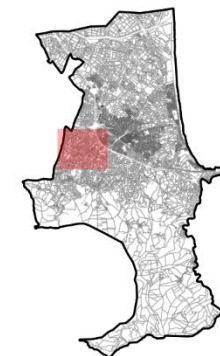
Surface: 0.11 Ha.

0 25 50 m

Maître d'ouvrage : Commune de Argelès-sur-Mer
Mission: PLU de Argelès-sur-Mer
Sources: BD TOPO® / ORTHO® Institut National de l'Information Géographique et forestière®
Réalisation: Cladia Conseil® le 01.03.2023



ER 30c



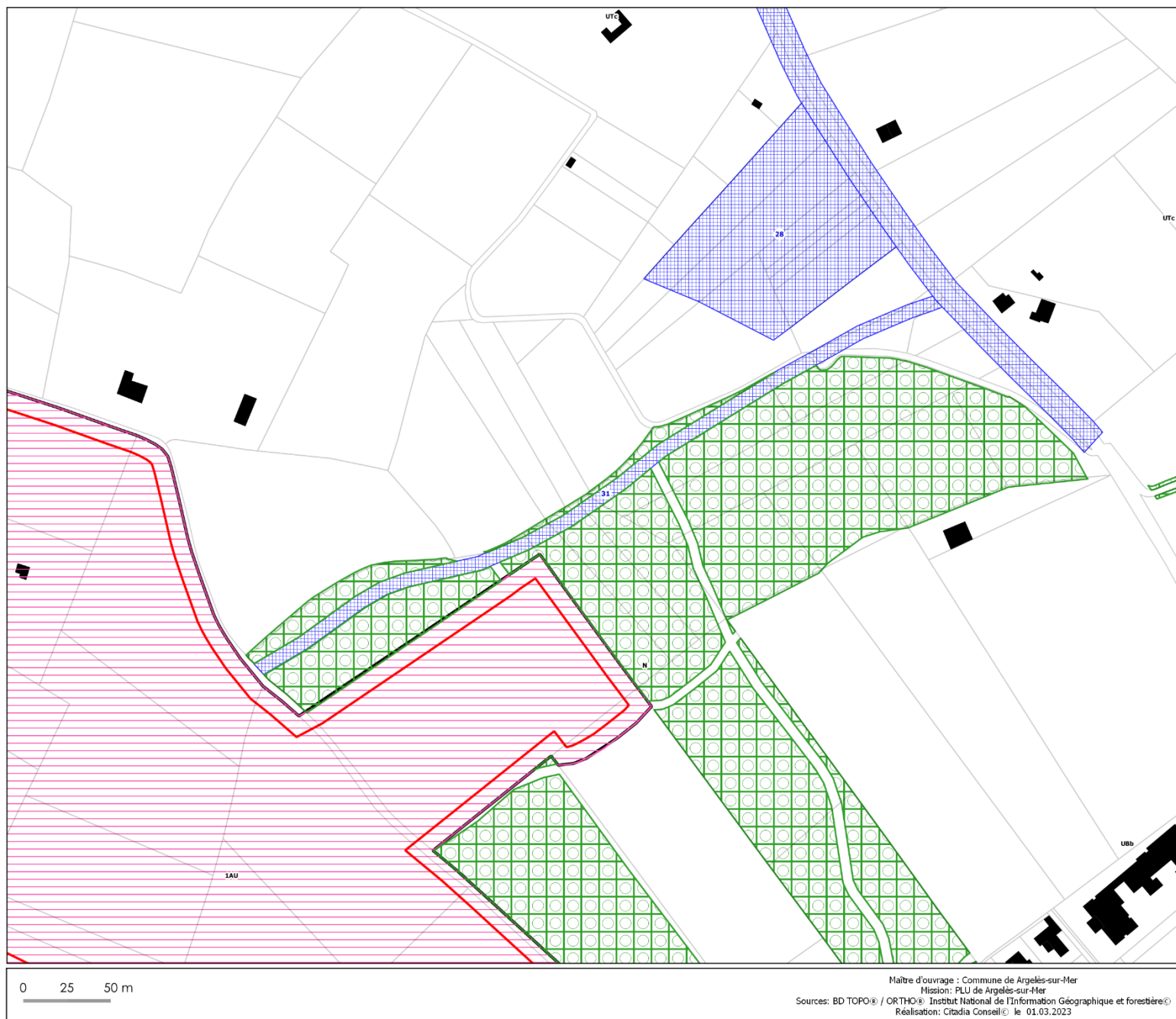
**LOCALISATION DES
EMPLACEMENTS RESERVES**

ER 30c : Création Voie Verte Pyrénées
Méditerranée

Surface: 0.74 Ha.

0 2550 m

Maître d'ouvrage : Commune de Argelès-sur-Mer
Mission: PLU de Argelès-sur-Mer
Sources: BD TOPO® / ORTHO® Institut National de l'Information Géographique et forestière®
Réalisation: Cladia Conseil® le 01.03.2023



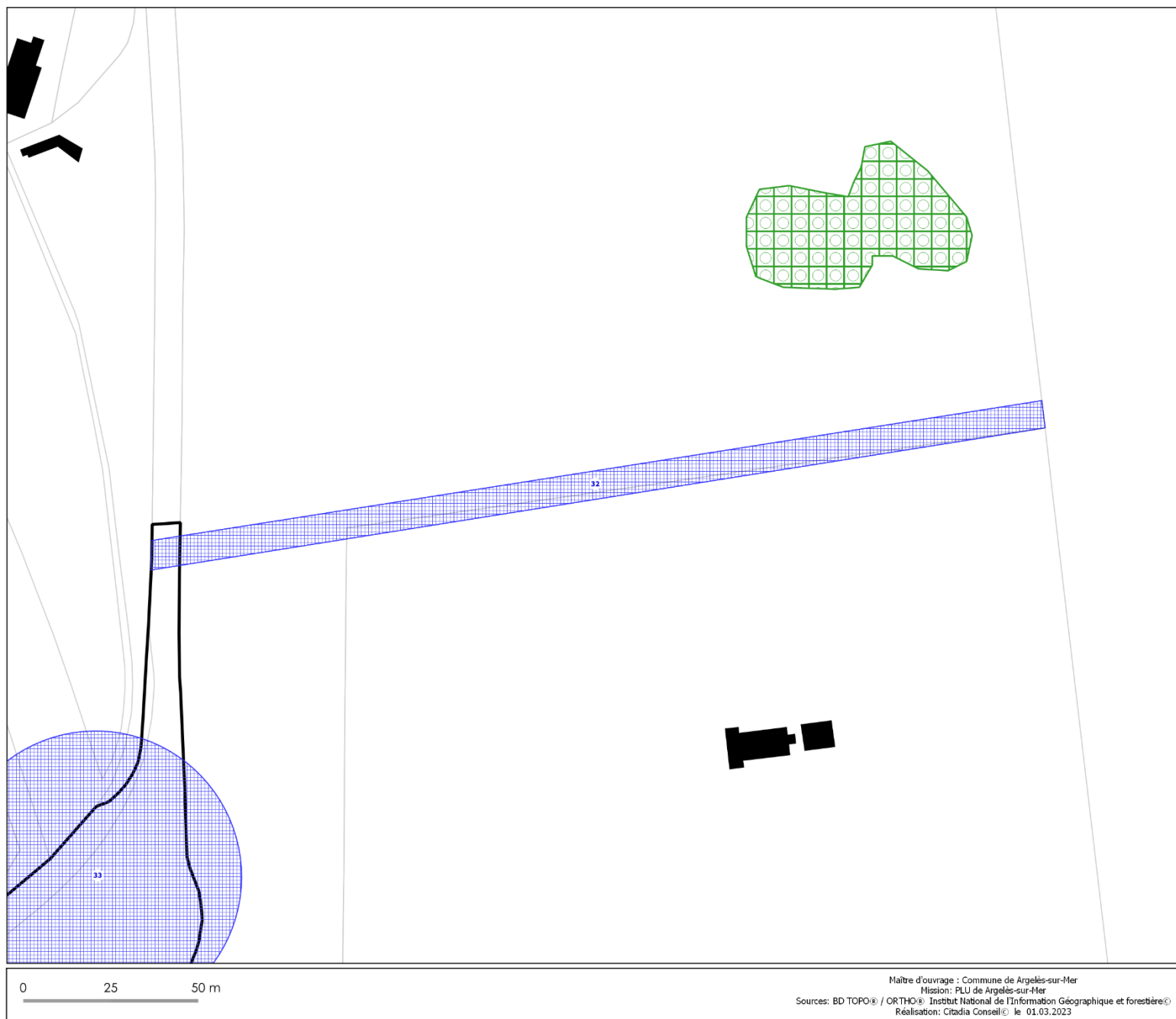
ER 31



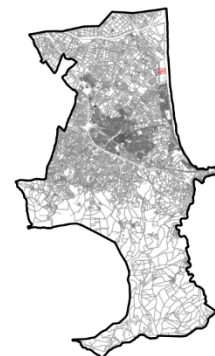
**LOCALISATION DES
EMPLACEMENTS RESERVES**

ER 31 : Elargissement du Cami Trencat
Surface: 0.36 Ha.

Maître d'ouvrage : Commune de Argelès-sur-Mer
Mission: PLU de Argelès-sur-Mer
Sources: BD TOPO® / ORTHO® Institut National de l'Information Géographique et forestière®
Réalisation: Cladia Conseil® le 01.03.2023



ER 32

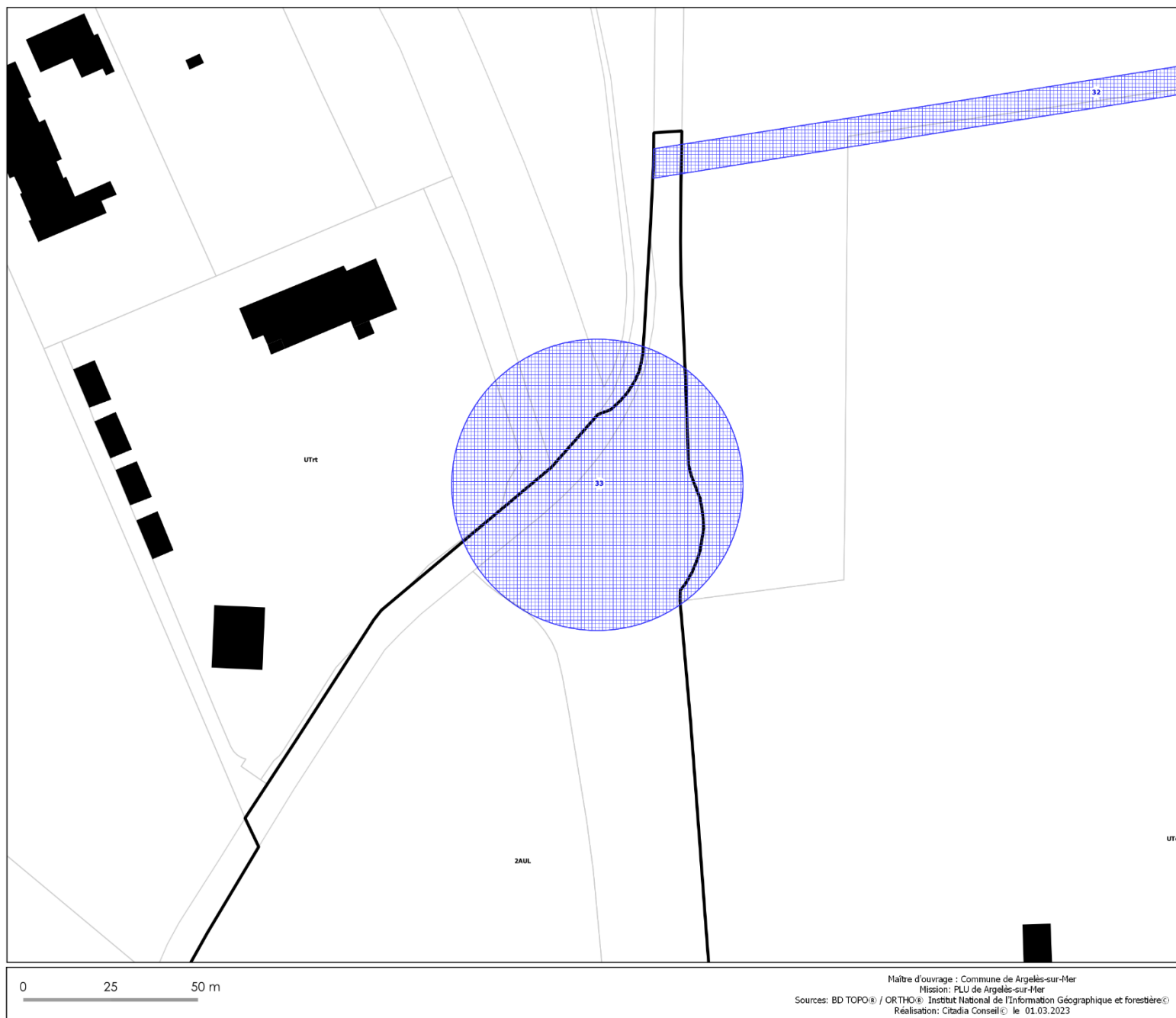


**LOCALISATION DES
EMPLACEMENTS RESERVES**

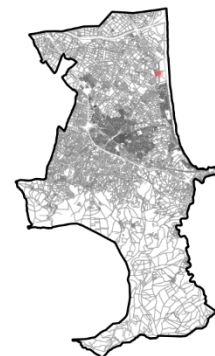
ER 32 : Création d'un chemin piéton de
8,00 m au nord du camping
Roussillonnais à prolonger au chemin de
la Marende

Surface: 0.21 Ha.

Maître d'ouvrage : Commune de Argelès-sur-Mer
Mission: PLU de Argelès-sur-Mer
Sources: BD TOPO® / ORTHO® Institut National de l'Information Géographique et forestière®
Réalisation: Citadia Conseil® le 01.03.2023



ER 33



**LOCALISATION DES
EMPLACEMENTS RESERVES**

ER 33 : Création d'un carrefour giratoire
sur la RD 81 au lieu-dit " La Marende"

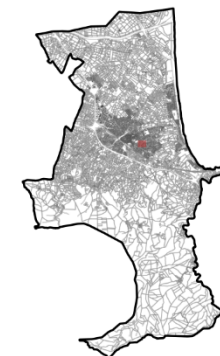
Surface: 0.54 Ha.



0 25 50 m

Maître d'ouvrage : Commune de Argelès-sur-Mer
Mission : PLU de Argelès-sur-Mer
Sources: BD TOPO® / ORTHO® Institut National de l'Information Géographique et forestière®
Réalisation: Cladia Conseil® le 01.03.2023

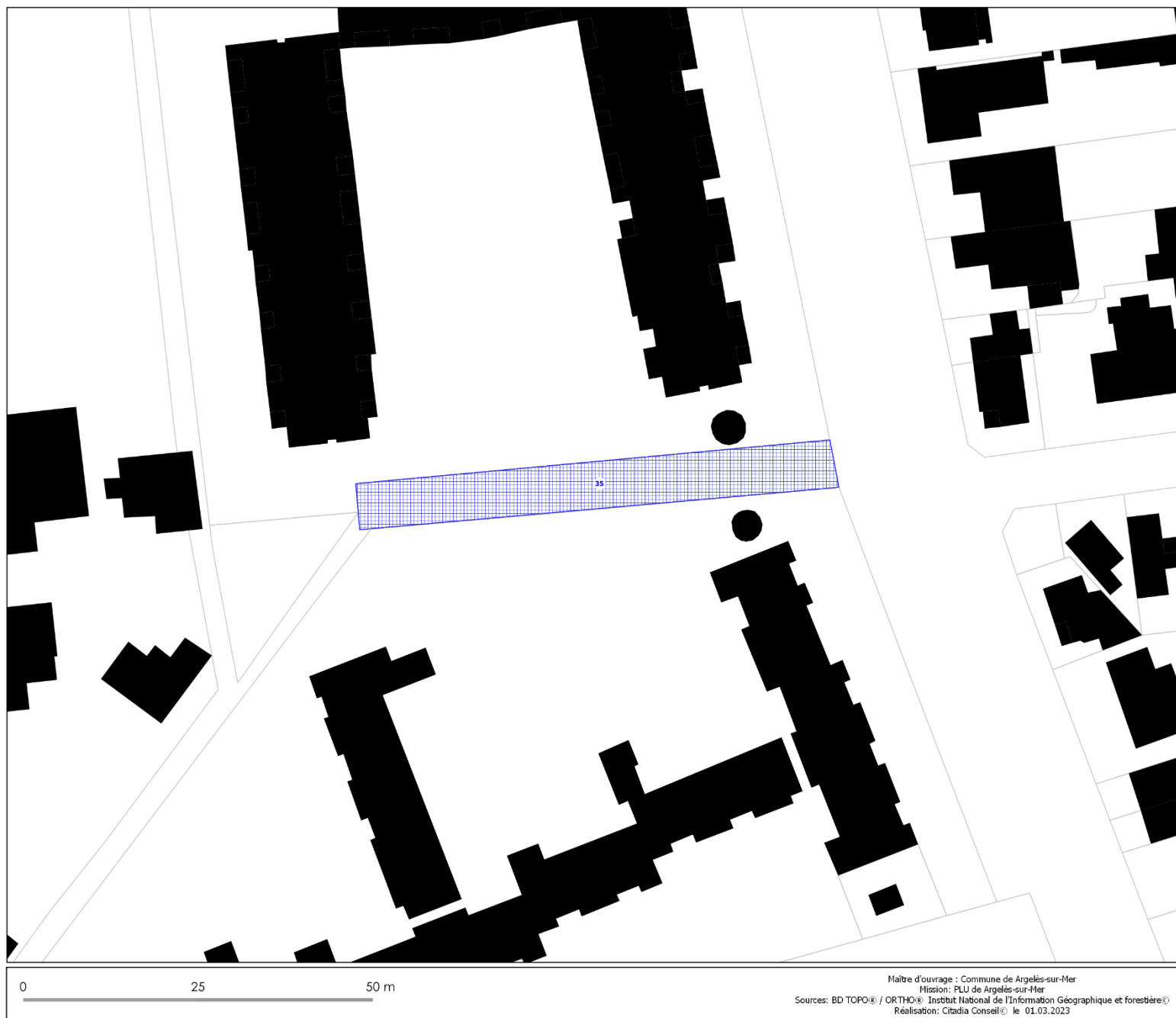
ER 34



**LOCALISATION DES
EMPLACEMENTS RESERVES**

ER 34 : Création d'une voirie de
desserte sur le quartier de Mas Roca

Surface: 0.16 Ha.



ER 35

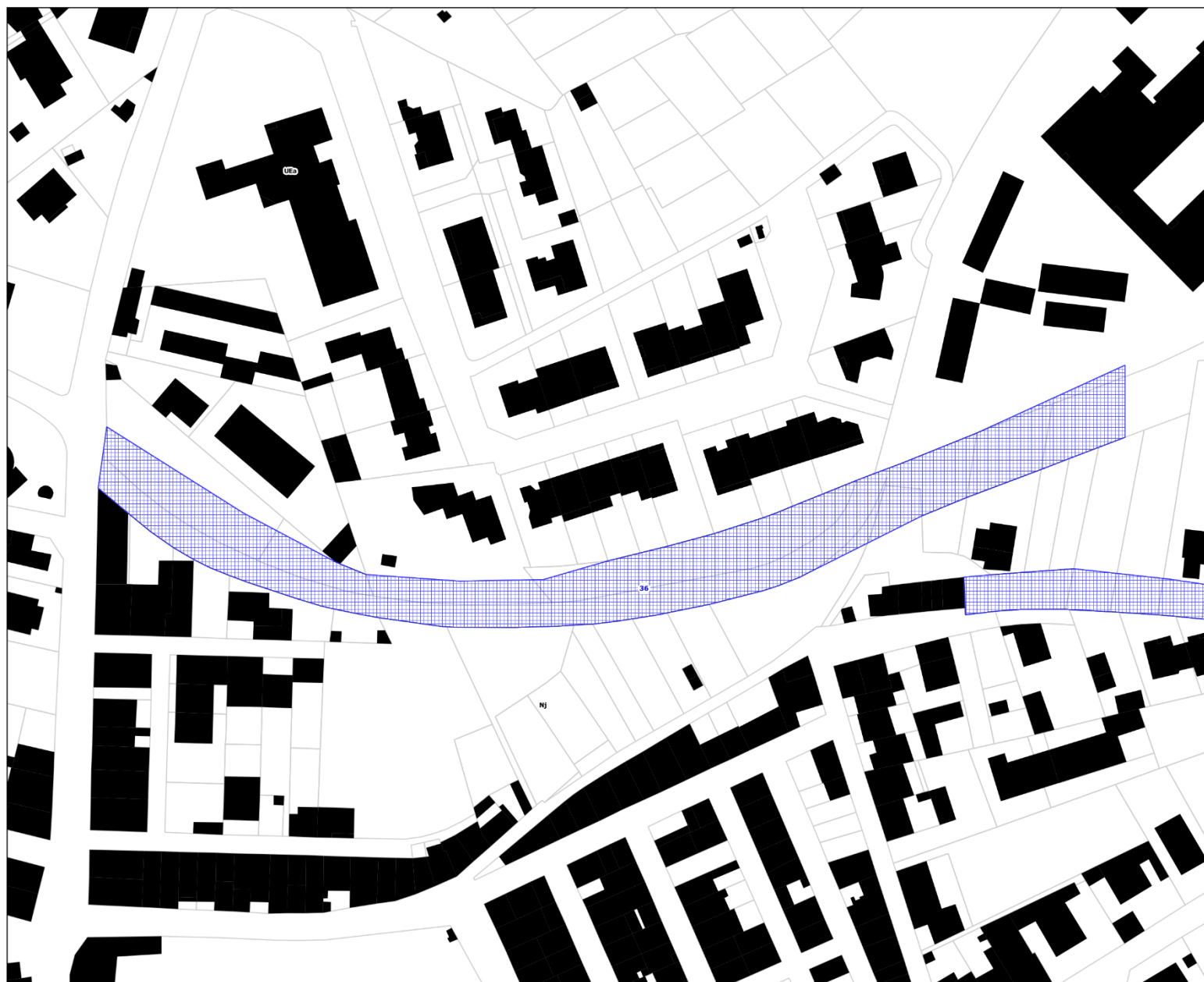


**LOCALISATION DES
EMPLACEMENTS RESERVES**

ER 35 : Création d'une voirie dans le prolongement du boulevard des Albères, entre "Plein Sud" et "Les Calanques"

Surface: 0.05 Ha.

Maître d'ouvrage : Commune de Argelès-sur-Mer
Mission: PLU de Argelès-sur-Mer
Sources: BD TOPO® / ORTHO® Institut National de l'Information Géographique et forestière®
Réalisation: Cladia Conseil® le 01.03.2023



0 25 50 m

Maître d'ouvrage : Commune de Argelès-sur-Mer
Mission: PLU de Argelès-sur-Mer
Sources: BD TOPO® / ORTHO® Institut National de l'Information Géographique et forestière®
Réalisation: Citadia Conseil® le 01.03.2023

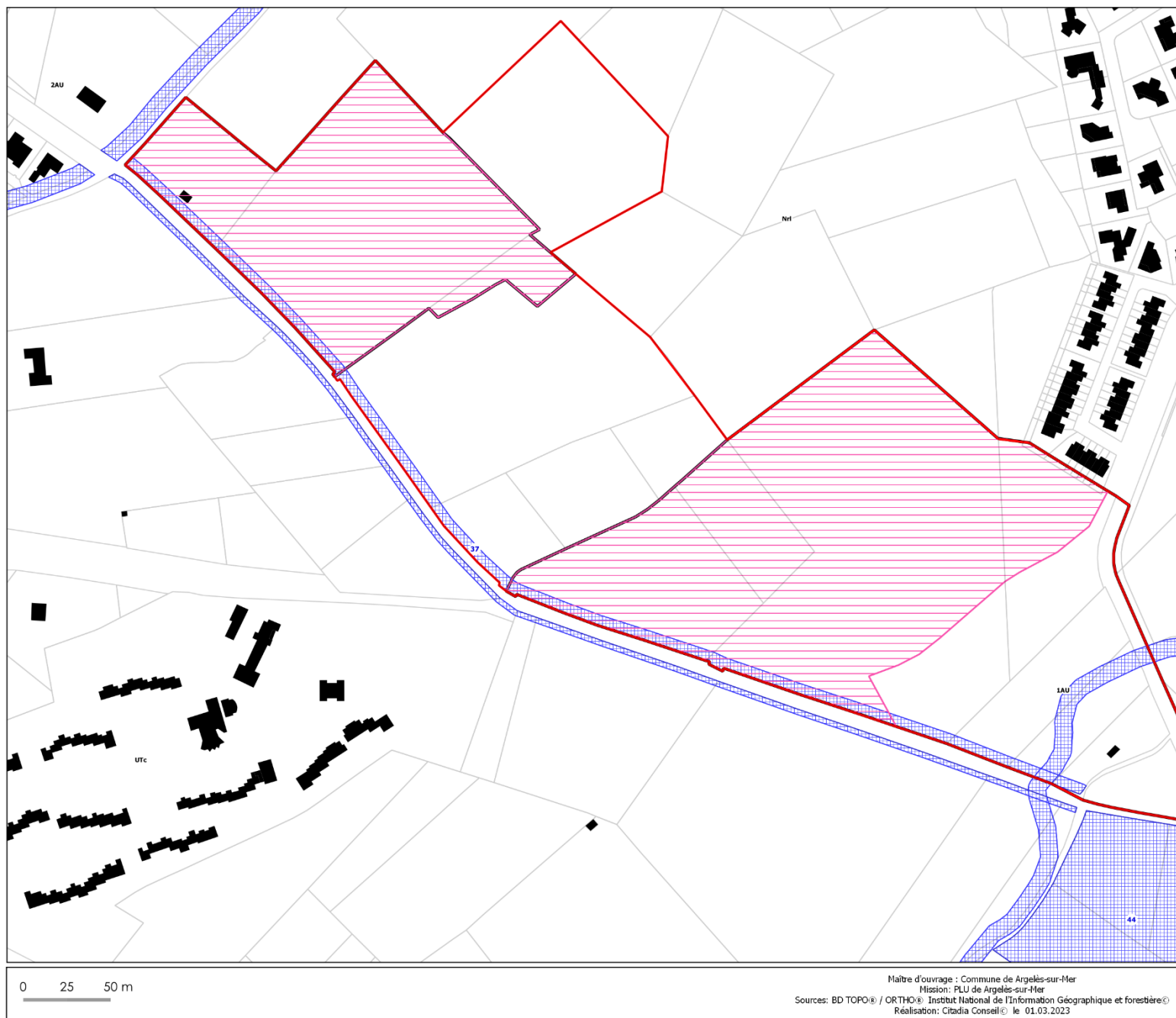
ER 36



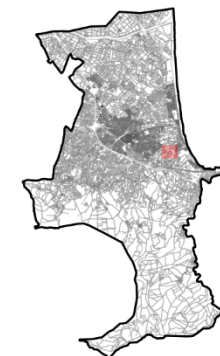
**LOCALISATION DES
EMPLACEMENTS RESERVES**

ER 36 : Requalification de la rivière "La Massane" de la rue du 14 juillet jusqu'à l'avenue Molière

Surface: 0,5 Ha.



ER 37



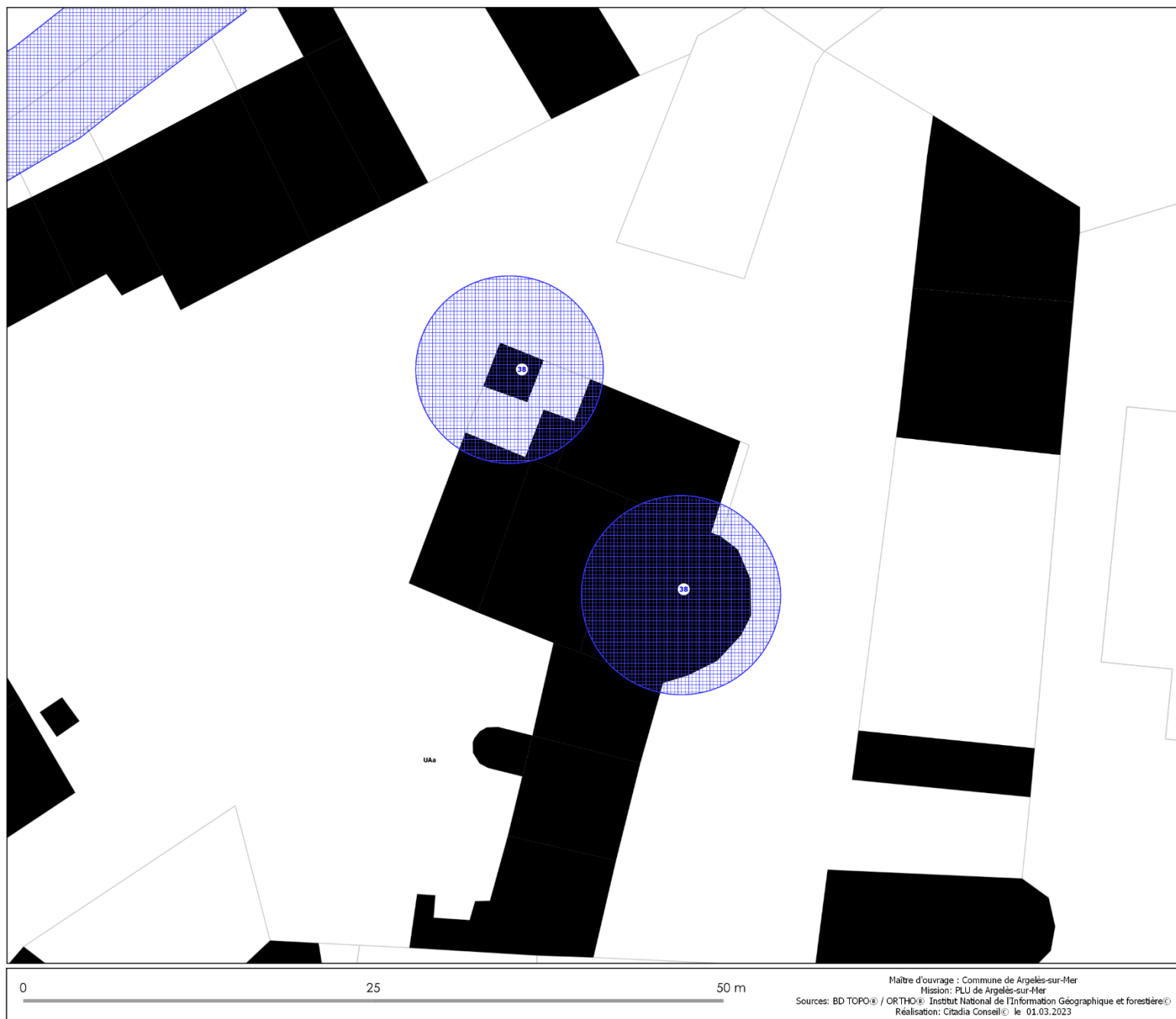
**LOCALISATION DES
EMPLACEMENTS RESERVES**

ER 37: Elargissement de voie

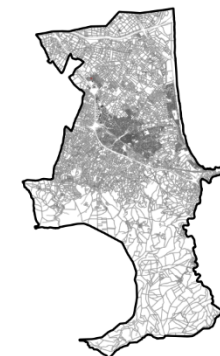
Surface: 0.61 Ha.

Maître d'ouvrage : Commune de Argelès-sur-Mer
Mission: PLU de Argelès-sur-Mer

Sources: BD TOPO® / ORTHO® Institut National de l'Information Géographique et forestière®
Réalisation: Citadia Conseil® le 01.03.2023



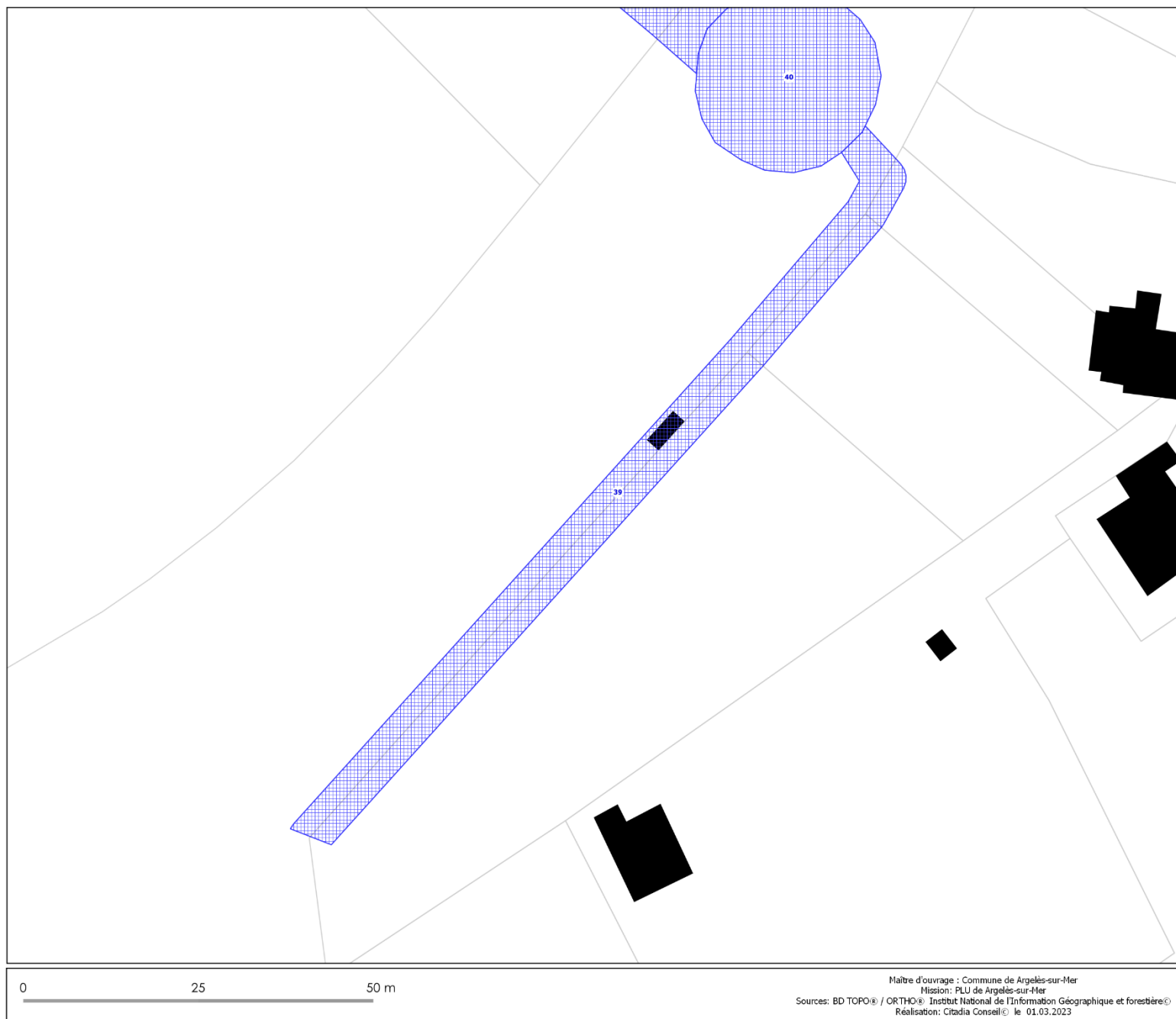
ER 38



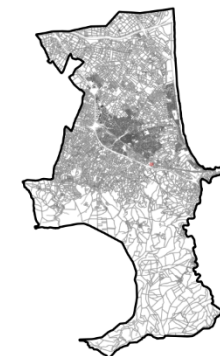
**LOCALISATION DES
EMPLACEMENTS RESERVES**

ER 38 : Protection de la chapelle de
TAXO

Surface: 0.03 Ha.



ER 39




**LOCALISATION DES
EMPLACEMENTS RESERVES**

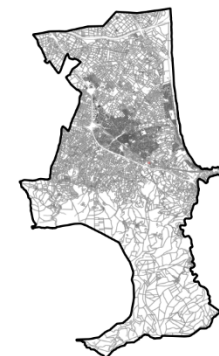
ER 39 : Création d'une voirie de
desserte pour relier la D2E à la rue
"Rivière de l'Abat"

Surface: 0.08 Ha.

Maître d'ouvrage : Commune de Argelès-sur-Mer
Mission: PLU de Argelès-sur-Mer
Sources: BD TOPO® / ORTHO® Institut National de l'Information Géographique et forestière®
Réalisation: Cladia Conseil® le 01.03.2023



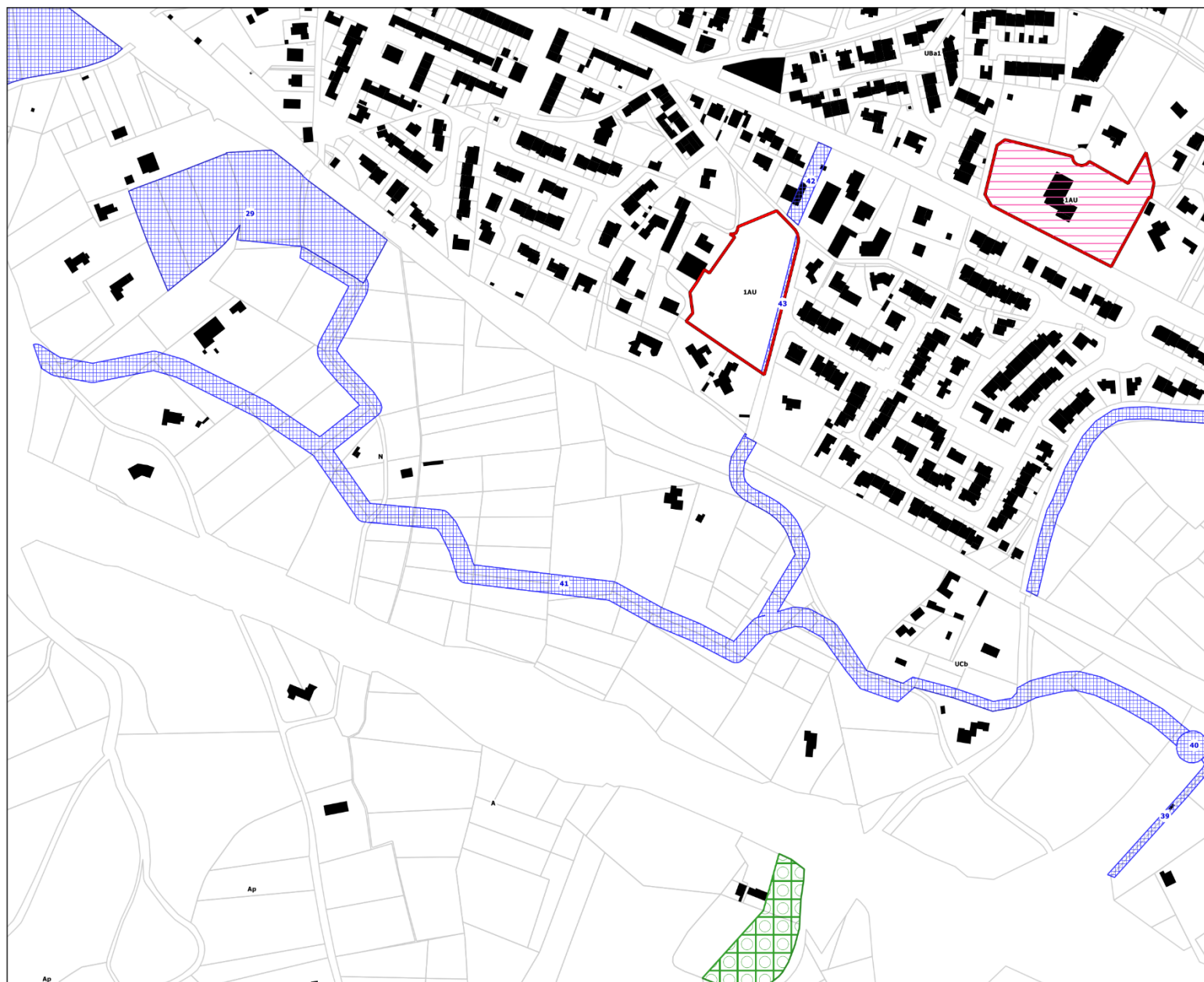
ER 40



**LOCALISATION DES
EMPLACEMENTS RESERVES**

ER 40 : Aménagement d'un carrefour
sécurisé sur la route départementale
D2E

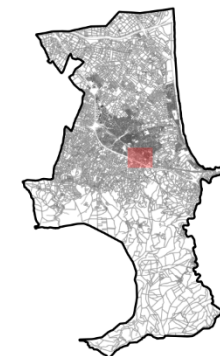
Surface: 0.06 Ha.



0 25 50 m

Maître d'ouvrage : Commune de Argelès-sur-Mer
Mission: PLU de Argelès-sur-Mer
Sources: BD TOPO® / ORTHO® Institut National de l'Information Géographique et forestière®
Réalisation: Cladia Conseil® le 01.03.2023

ER 41



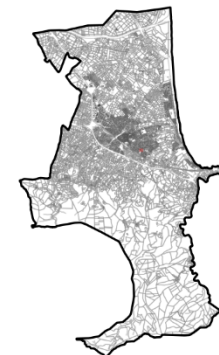
LOCALISATION DES EMPLACEMENTS RESERVES

ER 41 : Création d'une voie de desserte
sur le quartier de la Teulerie

Surface: 2.23 Ha.



ER 42



**LOCALISATION DES
EMPLACEMENTS RESERVES**

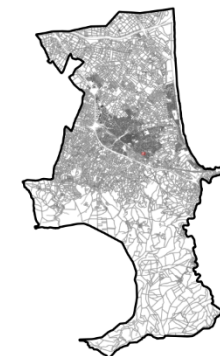
ER 42 : Création d'une voie de desserte
reliant le chemin de Valbonne à la route
de Collioure

Surface: 0.08 Ha.

Maître d'ouvrage : Commune de Argelès-sur-Mer
Mission: PLU de Argelès-sur-Mer
Sources: BD TOPO® / ORTHO® Institut National de l'Information Géographique et forestière®
Réalisation: Cladia Conseil® le 01.03.2023



ER 43



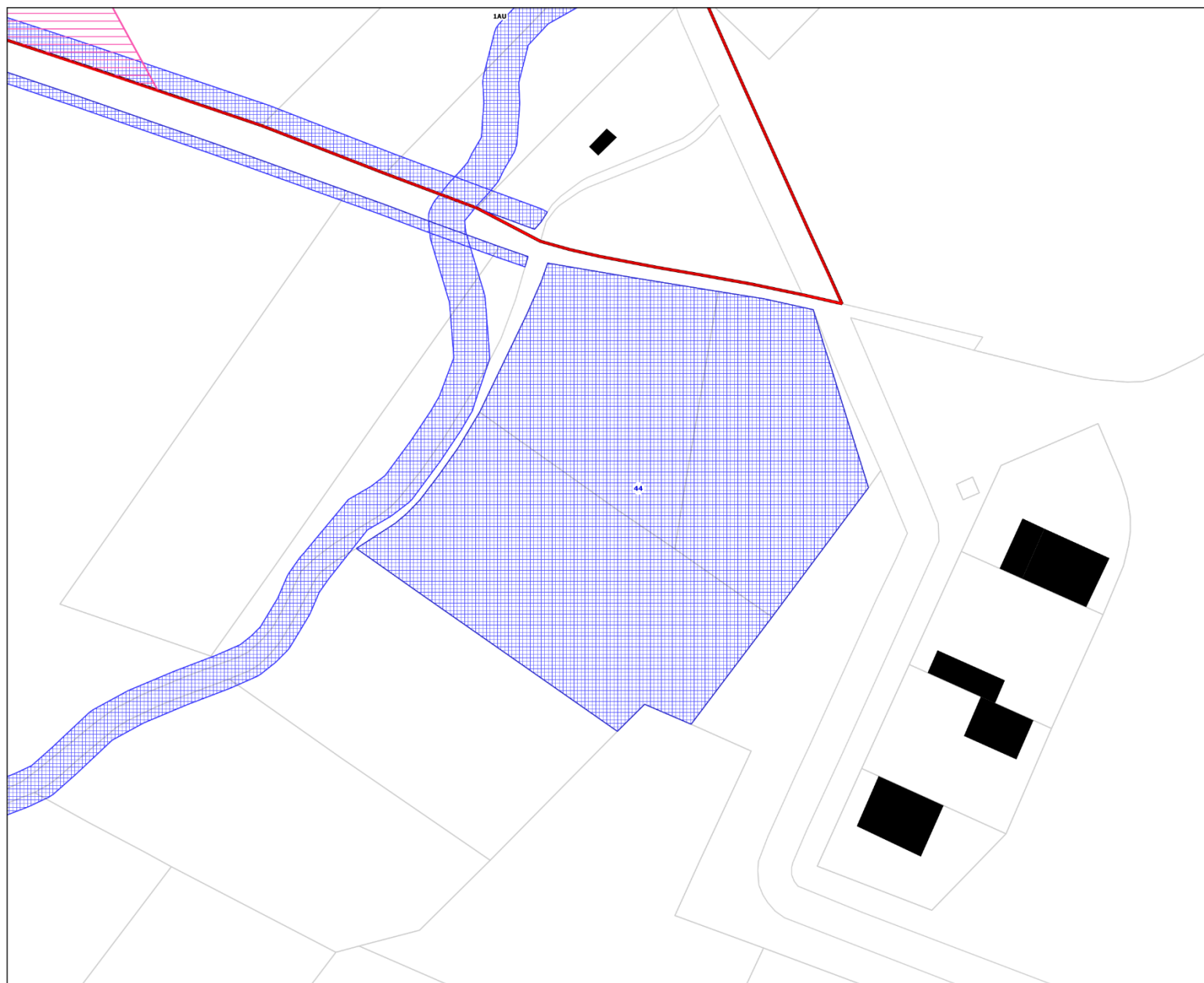
**LOCALISATION DES
EMPLACEMENTS RESERVES**

ER 43 : Elargissement du chemin de
Valbonne

Surface: 0.04 Ha.

0 25 50 m

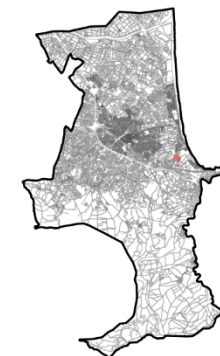
Maître d'ouvrage : Commune de Argelès-sur-Mer
Mission: PLU de Argelès-sur-Mer
Sources: BD TOPO® / ORTHO® Institut National de l'Information Géographique et forestière®
Réalisation: Cladia Conseil® le 01.03.2023



0 25 50 m

Maître d'ouvrage : Commune de Argelès-sur-Mer
Mission: PLU de Argelès-sur-Mer
Sources: BD TOPO® / ORTHO® Institut National de l'Information Géographique et forestière®
Réalisation: Cladia Conseil® le 01.03.2023

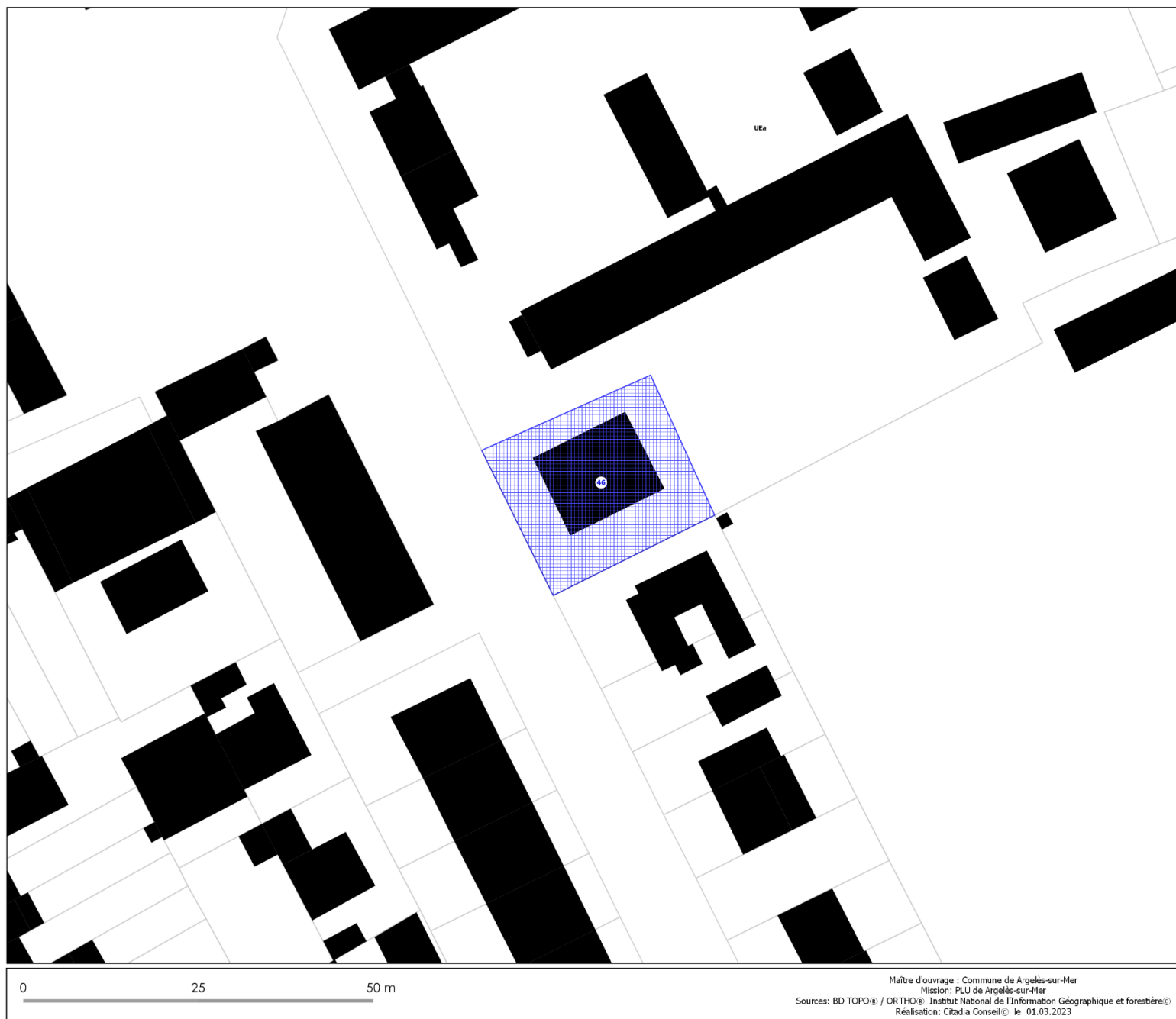
ER 44



LOCALISATION DES EMPLACEMENTS RESERVES

ER 44 : Aménagement paysager, sentier
pédestre, espace vert et stationnement
non revêtu

Surface: 1.13 Ha.



ER 46



**LOCALISATION DES
EMPLACEMENTS RESERVES**

ER 46: Construction d'un foyer de
jeunes travailleurs

Surface: 0.06 Ha.



www.citadia.com • www.citadiavision.com